



Secretaria Municipal de
**INFRAESTRUTURA, ASSUNTOS
URBANOS E PLANEJAMENTO**



Melinda Tomalin
Engenheiro Civil
CREA/MG 15083

MEMORIAL DESCRITIVO
(ÁREA VERDE – RESIDENCIAL LUA NOVA)
MATRÍCULA – 55.842

IMÓVEL: UM TERRENO URBANO, localizado no Loteamento denominado **“RESIDENCIAL LUA NOVA”**, na cidade de Planura – MG, desta Comarca de Frutal – MG, na Quadra 08, destinado a **“ÁREA VERDE”**, de formato regular com área de 5.079,50 m², com as seguintes medidas e confrontações: 50,00 metros com a Rua Chico Mendes, 50,00 metros com a Rua Doroth Stang, 101,59 metros com a Rua José Roberto Januário, 101,59 metros com a Rua Armindo Domingos. – **PROPRIETÁRIO: O MUNICÍPIO DE PLANURA – MG**, pessoa jurídica de direito público interno, devidamente inscrito no CNPJ/MF nº 18.449.157/0001-64, com sede no prédio da Prefeitura Municipal da cidade de Planura -MG, situado na Rua Monte Carmelo nº 448 – Centro.

Planura – MG, 27 de outubro de 2023

Proprietário: O Município de Planura - MG

Prefeito – Antonio Luiz Botelho



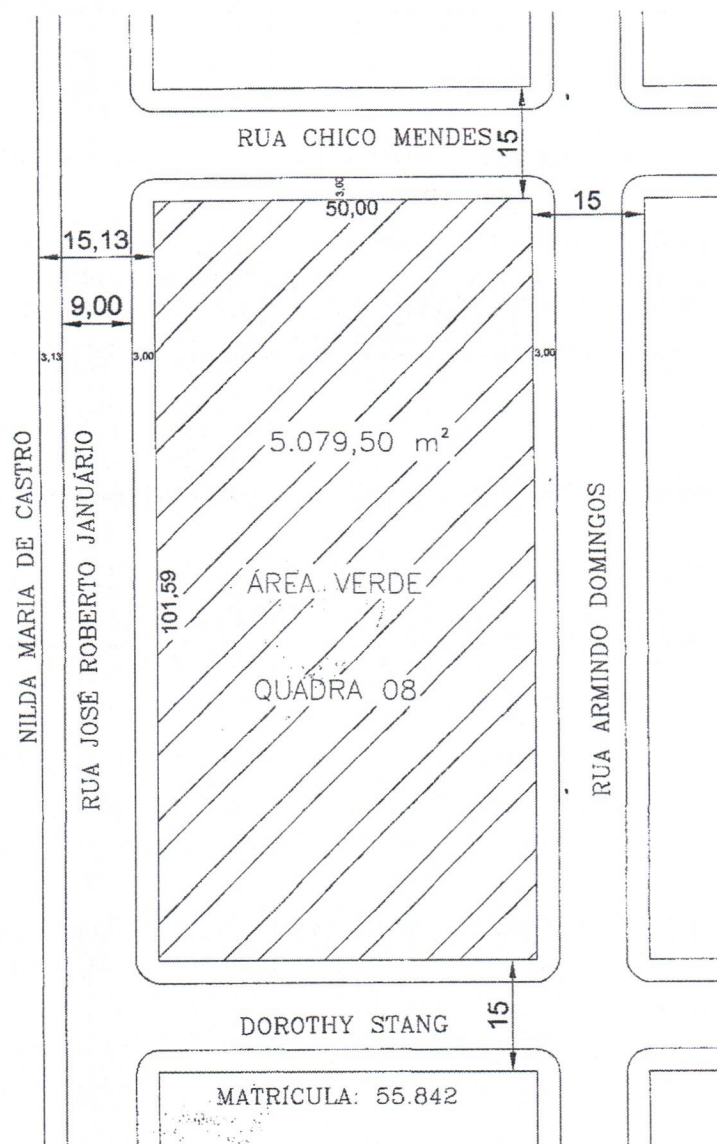


Secretaria Municipal de

INFRAESTRUTURA, ASSUNTOS URBANOS E PLANEJAMENTO



W
Wardone Tomain
Engenheiro Civil
CREA/MG 15083



Planura - MG 27 de outubro de 2023



Proprietário: O Município de Planura - MG

Prefeito - Antonio Luiz Botelho

Antonio Luiz Botelho

W




Secretaria Municipal de

INFRAESTRUTURA, ASSUNTOS URBANOS E PLANEJAMENTO



MEMORIAL DESCRITIVO (ÁREA A SER DESAFETADA)




Mardone Tomain
Engenheiro Civil
CREAMG 15083


IMÓVEL: UM TERRENO URBANO, localizado no Loteamento denominado **“RESIDENCIAL LUA NOVA”**, na cidade de Planura – MG, desta Comarca de Frutal – MG, Lote 01 de formato regular com área de 1.537,06 m², com as seguintes medidas e confrontações: 15,13 metros com a Rua José Roberto Januário, 15,13 metros com a Rua José Roberto Januário, 101,59 metros com a Área Verde, 101,59 metros com Nilda Maria de Castro – **PROPRIETÁRIO: O MUNICÍPIO DE PLANURA – MG**, pessoa jurídica de direito público interno, devidamente inscrito no CNPJ/MF nº 18.449.157/0001-64, com sede no prédio da Prefeitura Municipal da cidade de Planura - MG, situado na Rua Monte Carmelo nº 448 – Centro.

Planura – MG, 27 de outubro de 2023

Proprietário: O Município de Planura – MG

Prefeito: Antonio Luiz Botelho







Secretaria Municipal de

INFRAESTRUTURA, ASSUNTOS URBANOS E PLANEJAMENTO



MEMORIAL DESCRITIVO

M. Tomain
Mardone Tomain
Engenheiro Civil
CREAMG 15062

IMÓVEL: UM TERRENO URBANO, localizado no Loteamento denominado **"RESIDENCIAL LUA NOVA"**, na cidade de Planura – MG, desta Comarca de Frutal – MG, na Quadra 08, Lote 01 de formato regular com área de 6.616,56 m², com as seguintes medidas e confrontações: 65,13 metros, sendo 15,13 metros com a Rua José Roberto Januário, 50,00 metros com a Rua Chico Mendes, 65,13 metros, sendo 15,13 metros com a Rua José Roberto Januário, 50,00 metros com a Rua Doroth Stang, 101,59 metros com a Rua Armindo Domingos, 101,59 metros Nilda Maria de Castro – **PROPRIETÁRIO: O MUNICÍPIO DE PLANURA – MG**, pessoa jurídica de direito público interno, devidamente inscrito, no CNPJ/MF nº 18.449.157/0001-64, com sede no prédio da Prefeitura Municipal da cidade de Planura -MG, situado na Rua Monte Carmelo nº 448 – Centro.

Planura – MG, 27 de outubro de 2023

Proprietário: Município de Planura – MG

Prefeito: Antonio Luiz Botelho



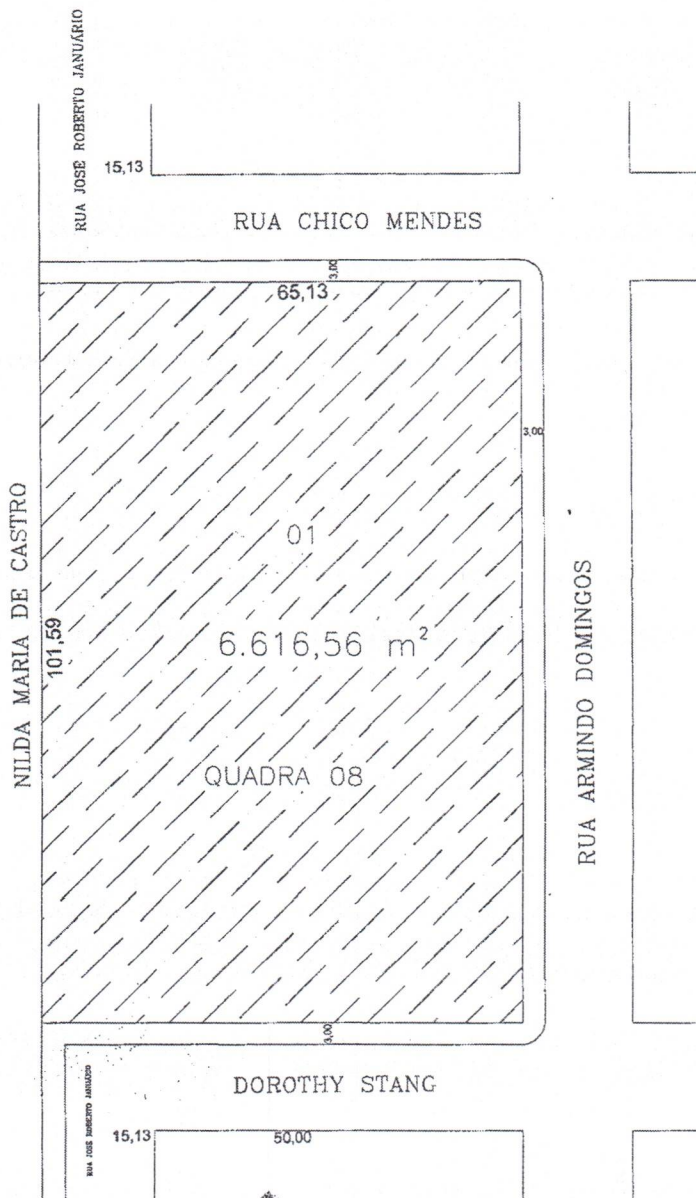
Antonio Luiz Botelho



Secretaria Municipal de
**INFRAESTRUTURA, ASSUNTOS
URBANOS E PLANEJAMENTO**



Mardone Tomair
Engenheiro Civil
CREA/MG 15033



Planura - MG, 27 de outubro de 2023

Proprietário: O Município de Planura - MG

Prefeito - Antonio Luiz Botelho

OFÍCIO DE REGISTRO DE IMÓVEIS

REPÚBLICA FEDERATIVA DO BRASIL

Estado de Minas Gerais - Comarca de Frutal



Rua Castro Alves, 13 - Bairro: XV de Novembro CEP:
38200-140 - Tel.: (34) 3421-8390



Página(s): 1/1

Oficiala:

Bel^a. Rosa Maria Veloso de Castro

CERTIDÃO

CERTIFICA que a presente é reprodução autêntica da matrícula 55842, do livro 02 de Registro Geral, foi extraída nos termos do art. 19 da Lei nº 6.015 de 31/12/1973, e da Lei nº 8.935 de 18/11/1994, e está conforme o original.

REGISTRO DE IMÓVEIS	
Livro Nº 2	Registro Geral
Matrícula Nº. 55.842 Frutal - MG, 24 de março de 2015.	
IMÓVEL: UM TERRENO URBANO , localizado no loteamento denominado "RESIDENCIAL LUA NOVA" , na cidade de Planura-MG, desta Comarca de Frutal-MG, na Quadra 08, destinado à "ÁREA VERDE" , de formato regular com área de 5.079,50 m², com as seguintes medidas e confrontações: 50,00 metros com a Rua Chico Mendes, 50,00 metros com a Rua Dorothy Stang, 101,59 metros com a Rua José Roberto Januário, 101,59 metros com a Rua Armindo Domingos. - PROPRIETÁRIO: O MUNICÍPIO DE PLANURA-MG , pessoa jurídica de direito público interno, devidamente inscrito no CNPJ/MF nº 18.449.157/0001-64, com sede no prédio da Prefeitura Municipal da cidade de Planura-MG, situado na Rua Monte Carmelo nº 448 - Centro, na cidade de Planura-MG, desta Comarca de Frutal-MG. - REGISTRO ANTERIOR: R-6-48.691 , fichas 02/03, do livro nº 2, deste Ofício. - Obs.: Emol.: R\$15,40 - Recomeço: R\$0,92 - TFEJ: R\$5,13. - Dou fe. - Protocolado em 10/02/2015 sob o nº 181.770. - A OFICIAL, <i>Rosa Maria Veloso de Castro</i>	
PODER JUDICIÁRIO - TJMG CORREGEDORIA GERAL DE JUSTIÇA Registro de Imóveis de Frutal/MG	
Selo Eletrônico Nº GNG81986 Cód. Seg.: 3695.9204.3207.1490 Consulte a validade deste Selo no site: https://selos.tjmg.jus.br	
Pedido Certidão Nº 23/4047 - criado em 14/03/2023. Quantidade de Atos Praticados: 001 Frutal: 14 de Março de 2023.	
Emol.: R\$ 26,41 + TFEJ: R\$ 9,33 + ISS: 0,50 = Valor Final: R\$ 36,24	
<i>[Assinatura]</i>	
REGISTRO DE IMÓVEIS Rosa Maria Veloso de Castro Oficial Cristina Veloso de Castro Escrevente Substituta Lidiane Silva de Souza Oliveira Escrevente Autorizada Rua Castro Alves nº 13 - Tel. (34) 3421-8390 CEP 38200-140 - Frutal - MG	

"VALIDADE 30 DIAS" DOCUMENTO VÁLIDO MEDIANTE CONSULTA DO QR CODE

MATRÍCULA N.º "2.017"

IMÓVEL: UMA PARTE DE TERRAS, situada na fazenda "NATIVIDADE", do distrito e município de /
Planura, desta comarca de Frutal, Estado de Minas Gerais, com a área de 10,00,00 ha. (dez
hectares), sendo: 4,00,00 ha. de campos e 6,00,00 ha. de culturas, dentro das seguintes con-
frontações: Tem início na divisa das terras de Dr. Paulo Monteiro de Barros e o perímetro
urbano de Planura, daí pelo perímetro e ao rumo de 76º 28' NO., por 137,00 metros até outro
marco, daí ao rumo de 23º 30' SO., por 705,00 metros até um marco à beira do lago da repre-
sa de Marimbondo, confrontando nesta linha com Gilberto Alves de Paiva, daí pela orla do la-
go até a divisa das terras de Dr. Paulo Monteiro de Barros, daí por essa divisa e por 755,00
metros até o ponto onde tiveram início.- Certificado de cadastro no INCRA sob o nº 421 081
000 051. Área Total: 66,8. Módulo: 27,9. Nº de Módulos: 2,39. Fração Mínima de Parcelamen-
to: 25,0.- PROPRIETÁRIOS: GILBERTO ALVES DE PAIVA, engenheiro civil, CPF nº 008.983.686, e
s/mulher, MARIA SUELY GONÇALVES DE PAIVA, doméstica, ambos brasileiros, residentes e domicí-
lios em Goiânia, Estado de Goiás.- REGISTRO ANTERIOR: 21.041, às fls. 100, do Livro 3-BI,
deste Cartório.- O OFICIAL,

R-1-2.017.- ADQUIRENTE: PREFEITURA MUNICIPAL DE PLANURA, neste ato representada por seu pre-
feito, Sr. Alcides Tomain.- TRANSMITENTES: Dr. GILBERTO ALVES DE PAIVA, engenheiro civil, 'CPF nº 006.983.684, e s/mulher, MARIA SUELY GONÇALVES DE PAIVA, doméstica, ambos brasilei-
ros, residentes e domiciliados em Goiânia-GO.- TÍTULO: COMPRA E VENDA.- FORMA DO TÍTULO: Es-
critura pública lavrada aos 20/07/1.976, pelo Escrivão de Paz e Tabelaço de Notas do municí-
pio de Planura, -Alfredo de Paula Cançado, no livro nº 18, fls. 52vº/55vº.- VALOR: Cr\$====
130.000,00 (cento e trinta mil cruzeiros).- CONDIÇÕES: A presente venda foi feita de acordo
com uma AUTORIZAÇÃO DO INCRA, de nº 015/76, de 31/03/1976, descrita à margem da transcrição
anterior de nº 21.041, acima referida.- OBSERVAÇÃO: Apresentaram o Certificado de quitação
e regularidade com o FUNRURAL de nº 1.11706, datado de 13/07/1976.- Dou fé.- Faltal, 03 de
Fevereiro de 1.977.- O OFICIAL, *Antônio Carlos de Moraes* ./=./=./=./=./=.

AV-2-2.017.- FRUTAL/MG/01/SETEMBRO/2005.- EXPANSÃO URBANA: Nos termos de requerimento, data do de 15/AGOSTO/2005, assinado pelo Prefeito Municipal de Planura, Humberto Tomé Ferreira, acompanhado de Lei Municipal e Ofício do INCRA, arquivados, faço a presente averbação para constar que de conformidade com Lei nº 592-A, datada de 15/setembro/1999, assinada por Vilmondes Sebastião Tomain; e Ofício INCRA/SR.06/GAB/MG/Nº 1099/2005, datado da cidade de Belo Horizonte-MG, de 16/agosto/2005, a área do imóvel objeto da presente matrícula foi DECLARADA ÁREA DE EXPANSÃO URBANA do município de Planura-MG, desta Comarca de Frutal-MG.- OBSERVAÇÃO: INCRA/CCIR de 2000/2001/2002: sob o nº 950 041 941 697-0. Área Total: 10,00. Módulo rural: 0,00. Nº de Módulos rurais: 0,00. Módulo fiscal: 30,0. Nº de Módulos fiscais: 0,33. ' Fração Mínima de Parcelamento: 3,0. Nome do Detentor: Prefeitura Municipal de Planura-MG: ' Nome do Imóvel: Fazenda natividade. Localização do imóvel: Estrada Muni. indo para Clube ' UPC a direita. Município: Planura. e nos termos da lei nº 9393/96. alterada pela lei nº 10.267, alterada pela lei nº 10.267, de 28/08/2001: apresentou a Certidão Negativa de Débitos de Imóvel Rural, datada de 03/08/2005, válida até 03/02/2006. Nº do imóvel na Receita Federal: 6.934.886-3. Área: 10,0. em nome de Prefeitura Municipal de Planura-MG, arquivados:- ' Dou fé.- Protocolo 121.906. A ESCRIVENTE SUBSTITUTA, *Luciene de Paula R. Castro*

AV-3-2.017:- FRUTAL/MG/01/NOVEMBRO/2005.- Nos termos do registro R-1-36.860, folhas 01/02,
do livro nº 2, a área de 43.186,00m2 (quarenta e três mil, cento e oitenta e seis metros
quadrados) foi objeto de loteamento em nome do MUNICÍPIO DE PLANURA-MG:- Dou. 66.- A OFI
CIAL, Sr. Maria Pêlas de Castro

AV-4-2.017.- FRUTAL/MG/07/NOVEMBRO/2005.- AVERBAÇÃO DE ÁREA REMANESCENTE: Nos termos de requerimento, assinado pelo Prefeito Municipal, Humberto Tomé Ferreira, acompanhado de Memorial Descritivo, arquivados, faço a presente averbação para constar a área remanescente do

REGISTRO DE IMÓVEIS

REGISTRO GERAL

RO N.º 2 - G

imóvel objeto da presente matrícula, com suas divisas e confrontações, ou seja: UMA ÁREA UR
BANA, localizada na cidade de Planura-MG, desta Comarca de Frutal-MG, contendo a área total
de 56.814,00m² (cinquenta e seis mil, oitocentos e quatorze metros quadrados), dentro das
seguintes confrontações: Tem início no marco de divisa de terras de Sérgio Lopes e o Lago
da represa de Marimbondo, daí segue pela orla do lago até a divisa de terras de Flávia Ro-
mualdo e Silva; daí por essa divisa e por 438,72 metros até encontrar um outro marco; daí
deflete à esquerda e segue em rumo 61º10' NO por 137,10 metros, confrontando com a área a
sere loteada, até encontrar outro marco; daí deflete à esquerda e segue confrontando com as
terras de Sérgio Lopes em rumo 23º30' SO por 388,84 metros, até encontrar o marco onde teve
início a descrição.- Dou fé.- A OFICIAL, *Rosa Maria Veloso de Castro*



OFÍCIO DE REGISTRO DE IMÓVEIS DE FRUTAL - MG

Rua Castro Alves, 13 - E. XV de Novembro - CEP 38.200-140
Fone: (34) 3421-8390 - E-mail: registrofrutal@gmail.com

Ofic.:
Rosa Maria Veloso de Castro

CERTIDÃO

Certifico e dou fé que a presente cópia é reprodução autêntica
da ficha a que se refere, extraída nos termos do art. 19 § 1º da
Lei nº 8.015, de 31 de dezembro de 1973.

FRUTAL, 22 de setembro de 2021.

Selo Eletrônico: E20355574

Código de Segurança: 69912607.2892.0843

Consulte a validade deste pelo site:

<https://selos.tingis.br>



Emd.: R\$ 21,00 Tx. Disc.: R\$ 1,30 ISSQN: 0,35 Total: R\$ 22,37

REGISTRO DE IMÓVEIS

Rosa Maria Veloso de Castro
OFICIAL

Cristina Veloso de Castro
ESCREVENTE SUBSTITUTA

Lidiane Silva de Souza Oliveira
ESCREVENTE AUTORIZADA

Rua Castro Alves nº 13 Tel: (34) 3421-8390
CEP 38.200-140 - Frutal-MG



MEMORIAL DESCRITIVO

RETIFICAÇÃO ADMINISTRATIVA

ÁREA REMANESCENTE

MATRÍCULA: 2.017

Área: 51.944,54 m²

UMA ÁREA REMANESCENTE, no município de Planura - MG, Comarca de Frutal - MG, confrontando com, Matrícula 33.712 - Área Verde 3 (Município de Planura), Corredor de Passagem (Município de Planura), Matrícula 19.982 - Gleba A - UPC (Município de Planura), Lago da Represa de Marimondo (Furnas Centrais Elétricas), Área de Preservação Permanente (Município de Planura), Lote 14 - Matrícula 40.623 (Robisson José Silva), Rua 9 (Município de Planura), Lote 24 - Matrícula 40.588 (Marx Lima Lopes Cançado), Lote 23 - Matrícula 40.587 (Robisson José Silva), Lote 22 - Matrícula 40.586 (Robisson José Silva), Lote 21 - Matrícula 40.585 (Robisson José Silva), Lote 20 - Matrícula 40.584 (Robisson José Silva), Lote 19 - Matrícula 40.583 (Robisson José Silva), Lote 18 - Matrícula 40.582 (Robisson José Silva), Lote 17 - Matrícula 40.581 (Robisson José Silva), Lote 16 - Matrícula 40.580 (Robisson José Silva), Lote 15 - Matrícula 40.579 (Robisson José Silva), Lote 14 - Matrícula 40.578 (Robisson José Silva), Lote 13 - Matrícula 40.577 (Robisson José Silva), Lote 12 - Matrícula 40.576 (Robisson José Silva), Lote 11 - Matrícula 40.575 (Robisson José Silva), Lote 10 - Matrícula 40.574 (Robisson José Silva), Lote 09 - Matrícula 40.573 (Robisson José Silva), Lote 08 - Matrícula 40.572 (Robisson José Silva), Lote 07 - Matrícula 40.571 (Robisson José Silva), Lote 06 - Matrícula 40.570 (Robisson José Silva), Lote 05 - Matrícula 40.569 (Robisson José Silva), Lote 04 - Matrícula 40.568 (Robisson José Silva), Lote 03 - Matrícula 40.567 (Robisson José Silva), Lote 02 - Matrícula 40.566 (Robisson José Silva), Lote 01 - Matrícula 40.565 (Robisson José Silva) e Rua E (Município de Planura), de formato irregular, abrangendo uma área de 51.944,56 m² (cinquenta e um mil, novecentos e quarenta e quatro metros quadrados e cinquenta e seis decímetros quadrados) e um perímetro de 1.052,52 m.

Para quem da Matrícula 33.712 - Área Verde 3 (Município de Planura) olha para o lote Área de Preservação Permanente (APP) inicia-se a descrição no vértice 1 na coordenada (EX: 739.578,1487 NY: 7.770.506,7653), no azimute de 188°48'57" com uma distância de 259,83 m de frente até o vértice 2 de coordenada (EX: 739.538,3266 NY:

G.I. Geotecnologia, Sistemas e Aerolevantamentos Ltda - EPP.

CNPJ 08.953.316/0001-00

Rua Getúlio Vargas nº 304 - Bairro Alto da Boa Vista - Itumbiara-Goiás- CEP 75523-170



+55 64 3430 0900



comercial@geourbano.com.br



www.geourbano.com.br



7.770.250,0012), confrontando com Matrícula 33.712 - Área Verde 3 (Município de Planura), daí deflete à esquerda no azimuth de 188°15'44" com uma distância de 4,62 m do lado esquerdo até o vértice 3 de coordenada (EX: 739.537,6631 NY: 7.770.245,4316), confrontando com Corredor de Passagem (Município de Planura), daí deflete à direita no azimuth de 188°48'22" com uma distância de 116,13 m do lado esquerdo até o vértice 4 de coordenada (EX: 739.519,8837 NY: 7.770.130,6663), confrontando com Matrícula 19.982 - Gleba A - UPC (Município de Planura), daí deflete à direita no azimuth de 230°55'28" com uma distância de 15,92 m do lado esquerdo até o vértice 5 de coordenada (EX: 739.507,5221 NY: 7.770.120,6290), confrontando com Lago da Represa de Marimondo (Furnas Centrais Elétricas), daí deflete à direita no azimuth de 262°25'12" com uma distância de 8,20 m do lado esquerdo até o vértice 6 de coordenada (EX: 739.499,3979 NY: 7.770.119,5479), confrontando com Lago da Represa de Marimondo (Furnas Centrais Elétricas), daí deflete à direita no azimuth de 294°48'43" com uma distância de 5,33 m do lado esquerdo até o vértice 7 de coordenada (EX: 739.494,5576 NY: 7.770.121,7857), confrontando com Lago da Represa de Marimondo (Furnas Centrais Elétricas), daí deflete à direita no azimuth de 304°21'12" com uma distância de 7,45 m do lado esquerdo até o vértice 8 de coordenada (EX: 739.488,4057 NY: 7.770.125,9906), confrontando com Lago da Represa de Marimondo (Furnas Centrais Elétricas), daí deflete à esquerda no azimuth de 302°51'02" com uma distância de 13,19 m do lado esquerdo até o vértice 9 de coordenada (EX: 739.477,3252 NY: 7.770.133,1454), confrontando com Lago da Represa de Marimondo (Furnas Centrais Elétricas), daí deflete à esquerda no azimuth de 264°16'09" com uma distância de 4,28 m do lado esquerdo até o vértice 10 de coordenada (EX: 739.473,0648 NY: 7.770.132,7178), confrontando com Lago da Represa de Marimondo (Furnas Centrais Elétricas), daí deflete à esquerda no azimuth de 200°37'42" com uma distância de 3,67 m do lado esquerdo até o vértice 11 de coordenada (EX: 739.471,7723 NY: 7.770.129,2844), confrontando com Lago da Represa de Marimondo (Furnas Centrais Elétricas), daí deflete à direita no azimuth de 219°20'04" com uma distância de 2,25 m do lado esquerdo até o vértice 12 de coordenada (EX: 739.470,3464 NY: 7.770.127,5445), confrontando com Lago da Represa de Marimondo (Furnas Centrais Elétricas), daí deflete à direita no azimuth de 282°30'54" com uma distância de 0,64 m do lado esquerdo até o vértice 13 de coordenada (EX: 739.469,7220 NY: 7.770.127,6831), confrontando com Lago da Represa de Marimondo (Furnas Centrais Elétricas), daí deflete à direita no azimuth de 320°38'45" com uma distância de 3,55 m do lado esquerdo até o vértice 14 de coordenada (EX: 739.467,4714 NY: 7.770.130,4276), confrontando com Lago da Represa de Marimondo (Furnas Centrais Elétricas), daí deflete à

G.I. Geotecnologia, Sistemas e Aerolevantamentos Ltda - EPP.

CNPJ 08.953.316/0001-00

Rua Getúlio Vargas nº 304 – Bairro Alto da Boa Vista – Itumbiara-Goiás- CEP 75523-170



+55 64 3430 0900



comercial@geourbano.com.br



www.geourbano.com.br



esquerda no azimute de 229°38'16" com uma distância de 3,40 m do lado esquerdo até o vértice 15 de coordenada (EX: 739.464,8801 NY: 7.770.128,2252), confrontando com Lago da Represa de Marimbondo (Furnas Centrais Elétricas), daí deflete à direita no azimute de 253°40'03" com uma distância de 0,92 m do lado esquerdo até o vértice 16 de coordenada (EX: 739.463,9955 NY: 7.770.127,9660), confrontando com Lago da Represa de Marimbondo (Furnas Centrais Elétricas), daí deflete à direita no azimute de 275°39'15" com uma distância de 4,53 m do lado esquerdo até o vértice 17 de coordenada (EX: 739.459,4889 NY: 7.770.128,4121), confrontando com Lago da Represa de Marimbondo (Furnas Centrais Elétricas), daí deflete à direita no azimute de 349°53'05" com uma distância de 0,74 m do lado esquerdo até o vértice 18 de coordenada (EX: 739.459,3589 NY: 7.770.129,1412), confrontando com Lago da Represa de Marimbondo (Furnas Centrais Elétricas), daí deflete à direita no azimute de 29°29'39" com uma distância de 4,92 m do lado esquerdo até o vértice 19 de coordenada (EX: 739.461,7815 NY: 7.770.133,4242), confrontando com Lago da Represa de Marimbondo (Furnas Centrais Elétricas), daí deflete à esquerda no azimute de 305°04'36" com uma distância de 4,89 m do lado esquerdo até o vértice 20 de coordenada (EX: 739.457,7788 NY: 7.770.136,2349), confrontando com Lago da Represa de Marimbondo (Furnas Centrais Elétricas), daí deflete à esquerda no azimute de 265°53'25" com uma distância de 6,49 m do lado esquerdo até o vértice 21 de coordenada (EX: 739.451,3029 NY: 7.770.135,7696), confrontando com Lago da Represa de Marimbondo (Furnas Centrais Elétricas), daí deflete à direita no azimute de 267°44'55" com uma distância de 6,49 m do lado esquerdo até o vértice 22 de coordenada (EX: 739.444,8203 NY: 7.770.135,5148), confrontando com Lago da Represa de Marimbondo (Furnas Centrais Elétricas), daí deflete à direita no azimute de 292°46'47" com uma distância de 3,11 m do lado esquerdo até o vértice 23 de coordenada (EX: 739.441,9535 NY: 7.770.136,7187), confrontando com Lago da Represa de Marimbondo (Furnas Centrais Elétricas), daí deflete à direita no azimute de 334°06'09" com uma distância de 16,70 m do lado esquerdo até o vértice 24 de coordenada (EX: 739.434,6594 NY: 7.770.151,7420), confrontando com Lago da Represa de Marimbondo (Furnas Centrais Elétricas), daí deflete à esquerda no azimute de 264°05'25" com uma distância de 22,03 m do lado esquerdo até o vértice 25 de coordenada (EX: 739.412,7427 NY: 7.770.149,4733), confrontando com Lago da Represa de Marimbondo (Furnas Centrais Elétricas), daí deflete à direita no azimute de 289°22'18" com uma distância de 4,46 m do lado esquerdo até o vértice 26 de coordenada (EX: 739.408,5373 NY: 7.770.150,9519), confrontando com Lago da Represa de Marimbondo (Furnas Centrais Elétricas), daí deflete à direita no azimute de 317°50'08" com uma distância de 4,51 m do lado esquerdo até o

G.I. Geotecnologia, Sistemas e Aerolevantamentos Ltda - EPP.

CNPJ 08.953.316/0001-00

Rua Getúlio Vargas nº 304 – Bairro Alto da Boa Vista – Itumbiara-Goiás- CEP 75523-170



+55 64 3430 0900



comercial@geourbano.com.br



www.geourbano.com.br



vértice 27 de coordenada (EX: 739.405,5073 NY: 7.770.154,2976), confrontando com Lago da Represa de Marimondo (Furnas Centrais Elétricas), daí deflete à direita no azimuth de 327°00'39" com uma distância de 6,28 m do lado esquerdo até o vértice 28 de coordenada (EX: 739.402,0868 NY: 7.770.159,5669), confrontando com Lago da Represa de Marimondo (Furnas Centrais Elétricas), daí deflete à esquerda no azimuth de 294°06'06" com uma distância de 2,18 m do lado esquerdo até o vértice 29 de coordenada (EX: 739.400,0928 NY: 7.770.160,4590), confrontando com Lago da Represa de Marimondo (Furnas Centrais Elétricas), daí deflete à direita no azimuth de 331°58'21" com uma distância de 6,57 m do lado esquerdo até o vértice 30 de coordenada (EX: 739.397,0052 NY: 7.770.166,2591), confrontando com Lago da Represa de Marimondo (Furnas Centrais Elétricas), daí deflete à esquerda no azimuth de 235°50'07" com uma distância de 4,61 m do lado esquerdo até o vértice 31 de coordenada (EX: 739.393,1900 NY: 7.770.163,6696), confrontando com Lago da Represa de Marimondo (Furnas Centrais Elétricas), daí deflete à direita no azimuth de 274°16'05" com uma distância de 6,18 m do lado esquerdo até o vértice 32 de coordenada (EX: 739.387,0313 NY: 7.770.164,1292), confrontando com Lago da Represa de Marimondo (Furnas Centrais Elétricas), daí deflete à direita no azimuth de 8°28'34" com uma distância de 59,01 m ao fundo até o vértice 33 de coordenada (EX: 739.395,7299 NY: 7.770.222,4986), confrontando com Área de Preservação Permanente (Município de Planura), daí deflete à direita no azimuth de 8°40'34" com uma distância de 45,00 m ao fundo até o vértice 34 de coordenada (EX: 739.402,5182 NY: 7.770.266,9837), confrontando com Lote 14 - Matrícula 40.623 (Robisson José Silva), daí deflete à esquerda no azimuth de 8°33'04" com uma distância de 13,82 m ao fundo até o vértice 35 de coordenada (EX: 739.404,5737 NY: 7.770.280,6537), confrontando com Rua 9 (Município de Planura), daí deflete à esquerda no azimuth de 8°31'12" com uma distância de 18,81 m ao fundo até o vértice 36 de coordenada (EX: 739.407,3604 NY: 7.770.299,2561), confrontando com Lote 24 - Matrícula 40.588 (Marx Lima Lopes Cançado), daí deflete à direita no azimuth de 8°31'12" com uma distância de 10,00 m ao fundo até o vértice 37 de coordenada (EX: 739.408,8419 NY: 7.770.309,1458), confrontando com Lote 23 - Matrícula 40.587 (Robisson José Silva), daí deflete à direita no azimuth de 8°31'12" com uma distância de 10,00 m ao fundo até o vértice 38 de coordenada (EX: 739.410,3235 NY: 7.770.319,0354), confrontando com Lote 22 - Matrícula 40.586 (Robisson José Silva), daí deflete à esquerda no azimuth de 8°31'12" com uma distância de 10,00 m ao fundo até o vértice 39 de coordenada (EX: 739.411,8050 NY: 7.770.328,9250), confrontando com Lote 21 - Matrícula 40.585 (Robisson José Silva), daí deflete à direita no azimuth de 8°31'12" com uma

G.I. Geotecnologia, Sistemas e Aerolevantamentos Ltda - EPP.

CNPJ 08.953.316/0001-00

Rua Getúlio Vargas nº 304 – Bairro Alto da Boa Vista – Itumbiara-Goiás- CEP 75523-170



+55 64 3430 0900



comercial@geourbano.com.br



www.geourbano.com.br

Handwritten signature



distância de 10,00 m ao fundo até o vértice 40 de coordenada (EX: 739.413,2865 NY: 7.770.338,8147), confrontando com Lote 20 - Matrícula 40.584 (Robisson José Silva), daí deflete à esquerda no azimuth de 8°31'12" com uma distância de 10,00 m ao fundo até o vértice 41 de coordenada (EX: 739.414,7681 NY: 7.770.348,7043), confrontando com Lote 19 - Matrícula 40.583 (Robisson José Silva), daí deflete à direita no azimuth de 8°31'12" com uma distância de 10,00 m ao fundo até o vértice 42 de coordenada (EX: 739.416,2496 NY: 7.770.358,5940), confrontando com Lote 18 - Matrícula 40.582 (Robisson José Silva), daí deflete à esquerda no azimuth de 8°31'12" com uma distância de 10,00 m ao fundo até o vértice 43 de coordenada (EX: 739.417,7311 NY: 7.770.368,4836), confrontando com Lote 17 - Matrícula 40.581 (Robisson José Silva), daí deflete à esquerda no azimuth de 8°31'12" com uma distância de 10,00 m ao fundo até o vértice 44 de coordenada (EX: 739.419,2126 NY: 7.770.378,3733), confrontando com Lote 16 - Matrícula 40.580 (Robisson José Silva), daí deflete à direita no azimuth de 8°31'12" com uma distância de 10,00 m ao fundo até o vértice 45 de coordenada (EX: 739.420,6942 NY: 7.770.388,2629), confrontando com Lote 15 - Matrícula 40.579 (Robisson José Silva), daí deflete à direita no azimuth de 8°31'12" com uma distância de 10,00 m ao fundo até o vértice 46 de coordenada (EX: 739.422,1757 NY: 7.770.398,1526), confrontando com Lote 14 - Matrícula 40.578 (Robisson José Silva), daí deflete à esquerda no azimuth de 8°31'12" com uma distância de 10,00 m ao fundo até o vértice 47 de coordenada (EX: 739.423,6572 NY: 7.770.408,0422), confrontando com Lote 13 - Matrícula 40.577 (Robisson José Silva), daí deflete à esquerda no azimuth de 8°31'12" com uma distância de 10,00 m ao fundo até o vértice 48 de coordenada (EX: 739.425,1387 NY: 7.770.417,9318), confrontando com Lote 12 - Matrícula 40.576 (Robisson José Silva), daí deflete à direita no azimuth de 8°31'12" com uma distância de 10,00 m ao fundo até o vértice 49 de coordenada (EX: 739.426,6203 NY: 7.770.427,8215), confrontando com Lote 11 - Matrícula 40.575 (Robisson José Silva), daí deflete à esquerda no azimuth de 8°31'12" com uma distância de 10,00 m ao fundo até o vértice 50 de coordenada (EX: 739.428,1018 NY: 7.770.437,7111), confrontando com Lote 10 - Matrícula 40.574 (Robisson José Silva), daí deflete à esquerda no azimuth de 8°31'12" com uma distância de 10,00 m ao fundo até o vértice 51 de coordenada (EX: 739.429,5833 NY: 7.770.447,6008), confrontando com Lote 09 - Matrícula 40.573 (Robisson José Silva), daí deflete à direita no azimuth de 8°31'12" com uma distância de 10,00 m ao fundo até o vértice 52 de coordenada (EX: 739.431,0648 NY: 7.770.457,4904), confrontando com Lote 08 - Matrícula 40.572 (Robisson José Silva), daí deflete à esquerda no azimuth de 8°31'12" com uma distância de 10,00 m ao fundo até o

G.I. Geotecnologia, Sistemas e Aerolevantamentos Ltda - EPP.

CNPJ 08.953.316/0001-00

Rua Getúlio Vargas nº 304 – Bairro Alto da Boa Vista – Itumbiara-Goiás- CEP 75523-170



+55 64 3430 0900



comercial@geourbano.com.br



www.geourbano.com.br



vértice 53 de coordenada (EX: 739.432,5464 NY: 7.770.467,3801), confrontando com Lote 07 - Matrícula 40.571 (Robisson José Silva), daí deflete à direita no azimute de 8°31'12" com uma distância de 10,00 m ao fundo até o vértice 54 de coordenada (EX: 739.434,0279 NY: 7.770.477,2697), confrontando com Lote 06 - Matrícula 40.570 (Robisson José Silva), daí deflete à esquerda no azimute de 8°31'12" com uma distância de 10,00 m ao fundo até o vértice 55 de coordenada (EX: 739.435,5094 NY: 7.770.487,1594), confrontando com Lote 05 - Matrícula 40.569 (Robisson José Silva), daí deflete à direita no azimute de 8°31'12" com uma distância de 10,00 m ao fundo até o vértice 56 de coordenada (EX: 739.436,9910 NY: 7.770.497,0490), confrontando com Lote 04 - Matrícula 40.568 (Robisson José Silva), daí deflete à esquerda no azimute de 8°31'12" com uma distância de 10,00 m ao fundo até o vértice 57 de coordenada (EX: 739.438,4725 NY: 7.770.506,9387), confrontando com Lote 03 - Matrícula 40.567 (Robisson José Silva), daí deflete à esquerda no azimute de 8°31'12" com uma distância de 10,00 m ao fundo até o vértice 58 de coordenada (EX: 739.439,9540 NY: 7.770.516,8283), confrontando com Lote 02 - Matrícula 40.566 (Robisson José Silva), daí deflete à esquerda no azimute de 8°31'12" com uma distância de 3,47 m ao fundo até o vértice 59 de coordenada (EX: 739.440,4683 NY: 7.770.520,2613), confrontando com Lote 01 - Matrícula 40.565 (Robisson José Silva), daí deflete à direita no azimute de 95°35'55" com uma distância de 138,34 m do lado direito até o vértice 1 de coordenada (EX: 739.578,1487 NY: 7.770.506,7653), confrontando com Rua E (Município de Planura).

Todas as coordenadas aqui descritas estão georreferenciadas ao Sistema Geodésico Brasileiro e encontram-se representadas no Sistema UTM, referenciadas ao Meridiano Central nº 51° WGr, fuso 22°S, tendo como Datum o SIRGAS2000. Todos os azimutes e distâncias, área e perímetro foram calculados no plano de projeção UTM.

ASSINATURA CONFRONTANTES:

MUNICÍPIO DE PLANURA-MG
Mat. 2.017

G.I. Geotecnologia, Sistemas e Aerolevantamentos Ltda - EPP.

CNPJ 08.953.316/0001-00

Rua Getúlio Vargas nº 304 – Bairro Alto da Boa Vista – Itumbiara-Goiás- CEP 75523-170



+55 64 3430 0900



comercial@geourbano.com.br



www.geourbano.com.br

Handwritten signature



ASSINATURA CONFRONTANTES:

MUNICÍPIO DE PLANURA-MG
Mat. 33.712

MUNICÍPIO DE PLANURA-MG
Mat. 19.982

MUNICÍPIO DE PLANURA-MG
(Área Verde - 5.080,00 M²)

MUNICÍPIO DE PLANURA-MG
(Rua E)

MUNICÍPIO DE PLANURA-MG
(Rua 9)

FURNAS CENTRAIS ELÉTRICAS
(Represa do Marimbondó)
CNPJ: 23.274.194/0001-19

Marcus Mourão

Marcus Mourão
Engº Cartógrafo
CREA 1999107682/RJ

ROBISSON JOSÉ SILVA
Mat. 40.565

ROBISSON JOSÉ SILVA
Mat. 40.566

ROBISSON JOSÉ SILVA
Mat. 40.567

ROBISSON JOSÉ SILVA
Mat. 40.568

ROBISSON JOSÉ SILVA
Mat. 40.569

ROBISSON JOSÉ SILVA
Mat. 40.570



G.I. Geotecnologia, Sistemas e Aerolevantamentos Ltda - EPP.

CNPJ 08.953.316/0001-00

Rua Getúlio Vargas nº 304 – Bairro Alto da Boa Vista – Itumbiara-Goiás- CEP 75523-170



+55 64 3430 0900



comercial@geourbano.com.br



www.geourbano.com.br



ASSINATURA CONFRONTANTES:

ROBISSON JOSÉ SILVA
Mat. 40.571

ROBISSON JOSÉ SILVA
Mat. 40.572

ROBISSON JOSÉ SILVA
Mat. 40.573

ROBISSON JOSÉ SILVA
Mat. 40.574

ROBISSON JOSÉ SILVA
Mat. 40.575

ROBISSON JOSÉ SILVA
Mat. 40.576

ROBISSON JOSÉ SILVA
Mat. 40.577

ROBISSON JOSÉ SILVA
Mat. 40.578

ROBISSON JOSÉ SILVA
Mat. 40.579

ROBISSON JOSÉ SILVA
Mat. 40.580

ROBISSON JOSÉ SILVA
Mat. 40.581

ROBISSON JOSÉ SILVA
Mat. 40.582

G.I. Geotecnologia, Sistemas e Aerolevantamentos Ltda - EPP.

CNPJ 08.953.316/0001-00

Rua Getúlio Vargas nº 304 – Bairro Alto da Boa Vista – Itumbiara-Goiás- CEP 75523-170



+55 64 3430 0900



comercial@geourbano.com.br



www.geourbano.com.br



ASSINATURA CONFRONTANTES:

ROBISSON JOSÉ SILVA
Mat. 40.583

ROBISSON JOSÉ SILVA
Mat. 40.584

ASSINATURA CONFRONTANTES:

ROBISSON JOSÉ SILVA
Mat. 40.585

ROBISSON JOSÉ SILVA
Mat. 40.586

ROBISSON JOSÉ SILVA
Mat. 40.587

ROBISSON JOSÉ SILVA
Mat. 40.623

MARX LIMA LOPES CANÇADO
Mat. 40.588

Planura - MG, Sexta-feira, 22 de Setembro de 2023.

JEAN CARLOS XAVIER
RODRIGUES:0303430
4196

Assinado de forma digital por
JEAN CARLOS XAVIER
RODRIGUES:03034304196
Dados: 2023.09.30 09:00:31 -03'00'

Resp. Téc.: Jean Carlos Xavier Rodrigues
Técnico Agrimensor
CRT: 0303430419

G.I. Geotecnologia, Sistemas e Aerolevantamentos Ltda - EPP.

CNPJ 08.953.316/0001-00

Rua Getúlio Vargas nº 304 – Bairro Alto da Boa Vista – Itumbiara-Goiás- CEP 75523-170



+55 64 3430 0900



comercial@geourbano.com.br



www.geourbano.com.br



MEMORIAL PERIMÉTRICO

RETIFICAÇÃO ADMINISTRATIVA ÁREA REMANESCENTE

Perímetro: 1.052,52 metros

Área: 51.944,56 m²

Um perímetro localizado no município de Planura - MG, comarca de Frutal - MG, confrontando com, Matrícula 33.712 - Área Verde 3 (Município de Planura), Corredor de Passagem (Município de Planura), Matrícula 19.982 - Gleba A - UPC (Município de Planura), Lago da Represa de Marimondo (Furnas Centrais Elétricas), Área de Preservação Permanente (Município de Planura), Lote 14 - Matrícula 40.623 (Robisson José Silva), Rua 9 (Município de Planura), Lote 24 - Matrícula 40.588 (Marx Lima Lopes Cançado), Lote 23 - Matrícula 40.587 (Robisson José Silva), Lote 22 - Matrícula 40.586 (Robisson José Silva), Lote 21 - Matrícula 40.585 (Robisson José Silva), Lote 20 - Matrícula 40.584 (Robisson José Silva), Lote 19 - Matrícula 40.583 (Robisson José Silva), Lote 18 - Matrícula 40.582 (Robisson José Silva), Lote 17 - Matrícula 40.581 (Robisson José Silva), Lote 16 - Matrícula 40.580 (Robisson José Silva), Lote 15 - Matrícula 40.579 (Robisson José Silva), Lote 14 - Matrícula 40.578 (Robisson José Silva), Lote 13 - Matrícula 40.577 (Robisson José Silva), Lote 12 - Matrícula 40.576 (Robisson José Silva), Lote 11 - Matrícula 40.575 (Robisson José Silva), Lote 10 - Matrícula 40.574 (Robisson José Silva), Lote 09 - Matrícula 40.573 (Robisson José Silva), Lote 08 - Matrícula 40.572 (Robisson José Silva), Lote 07 - Matrícula 40.571 (Robisson José Silva), Lote 06 - Matrícula 40.570 (Robisson José Silva), Lote 05 - Matrícula 40.569 (Robisson José Silva), Lote 04 - Matrícula 40.568 (Robisson José Silva), Lote 03 - Matrícula 40.567 (Robisson José Silva), Lote 02 - Matrícula 40.566 (Robisson José Silva), Lote 01 - Matrícula 40.565 (Robisson José Silva) e Rua E (Município de Planura), localizado na esquina da Matrícula 33.712 - Área Verde 3 (Município de Planura) com a Corredor de Passagem (Município de Planura), de formato irregular, abrangendo uma área de 51.944,56 m² (cinquenta e um mil, novecentos e quarenta e quatro metros quadrados e cinquenta e seis decímetros quadrados) e um perímetro de 1.052,52 m.

Para quem da Matrícula 33.712 - Área Verde 3 (Município de Planura) olha para o Área de Preservação Permanente (APP) inicia-se a descrição no vértice 1 na coordenada (EX: 739.578,1487 NY: 7.770.506,7653), no azimute de 188°48'57" com uma distância de 259,83 m de frente até o vértice 2 de coordenada (EX: 739.538,3266 NY: 7.770.250,0012), confrontando com Matrícula 33.712 - Área Verde 3 (Município de Planura), daí deflete à esquerda no azimute de 188°15'44" com uma distância de 4,62 m do lado esquerdo até o vértice 3 de coordenada (EX: 739.537,6631 NY: 7.770.245,4316), confrontando com Corredor de Passagem (Município de Planura), daí deflete à direita no azimute de 188°48'22" com uma distância de 116,13 m do lado esquerdo até o vértice 4 de coordenada (EX: 739.519,8837 NY: 7.770.130,6663), confrontando com Matrícula 19.982 -

G.I. Geotecnologia, Sistemas e Aerolevantamentos Ltda - EPP.

CNPJ 08.953.316/0001-00

Rua Getúlio Vargas nº 304 - Bairro Alto da Boa Vista - Itumbiara-Goiás- CEP 75523-170



+55 64 3430 0900



comercial@geourbano.com.br



www.geourbano.com.br

Mr



Gleba A - UPC (Município de Planura), daí deflete à direita no azimute de $230^{\circ}55'28''$ com uma distância de 15,92 m do lado esquerdo até o vértice 5 de coordenada (EX: 739.507,5221 NY: 7.770.120,6290), confrontando com **Lago da Represa de Marimbondo (Furnas Centrais Elétricas)**, daí deflete à direita no azimute de $262^{\circ}25'12''$ com uma distância de 8,20 m do lado esquerdo até o vértice 6 de coordenada (EX: 739.499,3979 NY: 7.770.119,5479), confrontando com **Lago da Represa de Marimbondo (Furnas Centrais Elétricas)**, daí deflete à direita no azimute de $294^{\circ}48'43''$ com uma distância de 5,33 m do lado esquerdo até o vértice 7 de coordenada (EX: 739.494,5576 NY: 7.770.121,7857), confrontando com **Lago da Represa de Marimbondo (Furnas Centrais Elétricas)**, daí deflete à direita no azimute de $304^{\circ}21'12''$ com uma distância de 7,45 m do lado esquerdo até o vértice 8 de coordenada (EX: 739.488,4057 NY: 7.770.125,9906), confrontando com **Lago da Represa de Marimbondo (Furnas Centrais Elétricas)**, daí deflete à esquerda no azimute de $302^{\circ}51'02''$ com uma distância de 13,19 m do lado esquerdo até o vértice 9 de coordenada (EX: 739.477,3252 NY: 7.770.133,1454), confrontando com **Lago da Represa de Marimbondo (Furnas Centrais Elétricas)**, daí deflete à esquerda no azimute de $264^{\circ}16'09''$ com uma distância de 4,28 m do lado esquerdo até o vértice 10 de coordenada (EX: 739.473,0648 NY: 7.770.132,7178), confrontando com **Lago da Represa de Marimbondo (Furnas Centrais Elétricas)**, daí deflete à esquerda no azimute de $200^{\circ}37'42''$ com uma distância de 3,67 m do lado esquerdo até o vértice 11 de coordenada (EX: 739.471,7723 NY: 7.770.129,2844), confrontando com **Lago da Represa de Marimbondo (Furnas Centrais Elétricas)**, daí deflete à direita no azimute de $219^{\circ}20'04''$ com uma distância de 2,25 m do lado esquerdo até o vértice 12 de coordenada (EX: 739.470,3464 NY: 7.770.127,5445), confrontando com **Lago da Represa de Marimbondo (Furnas Centrais Elétricas)**, daí deflete à direita no azimute de $282^{\circ}30'54''$ com uma distância de 0,64 m do lado esquerdo até o vértice 13 de coordenada (EX: 739.469,7220 NY: 7.770.127,6831), confrontando com **Lago da Represa de Marimbondo (Furnas Centrais Elétricas)**, daí deflete à direita no azimute de $320^{\circ}38'45''$ com uma distância de 3,55 m do lado esquerdo até o vértice 14 de coordenada (EX: 739.467,4714 NY: 7.770.130,4276), confrontando com **Lago da Represa de Marimbondo (Furnas Centrais Elétricas)**, daí deflete à esquerda no azimute de $229^{\circ}38'16''$ com uma distância de 3,40 m do lado esquerdo até o vértice 15 de coordenada (EX: 739.464,8801 NY: 7.770.128,2252), confrontando com **Lago da Represa de Marimbondo (Furnas Centrais Elétricas)**, daí deflete à direita no azimute de $253^{\circ}40'03''$ com uma distância de 0,92 m do lado esquerdo até o vértice 16 de coordenada (EX: 739.463,9955 NY: 7.770.127,9660), confrontando com **Lago da Represa de Marimbondo (Furnas Centrais Elétricas)**, daí deflete à direita no azimute de $275^{\circ}39'15''$ com uma distância de 4,53 m do lado esquerdo até o vértice 17 de coordenada (EX: 739.459,4889 NY: 7.770.128,4121), confrontando com **Lago da Represa de Marimbondo (Furnas Centrais Elétricas)**, daí deflete à direita no azimute de $349^{\circ}53'05''$ com uma distância de 0,74 m do lado esquerdo até o vértice 18 de coordenada (EX: 739.459,3589 NY: 7.770.129,1412), confrontando com **Lago da Represa de Marimbondo (Furnas Centrais Elétricas)**, daí deflete à direita no azimute de $29^{\circ}29'39''$ com uma distância de 4,92 m do lado esquerdo até o vértice 19 de coordenada (EX: 739.461,7815 NY: 7.770.133,4242), confrontando com **Lago da Represa de Marimbondo (Furnas Centrais Elétricas)**, daí deflete à esquerda no azimute de $305^{\circ}04'36''$ com uma distância de 4,89 m do lado esquerdo até o vértice 20 de coordenada (EX: 739.457,7788 NY: 7.770.136,2349), confrontando com **Lago da Represa de Marimbondo (Furnas Centrais Elétricas)**, daí deflete à esquerda no azimute de $265^{\circ}53'25''$ com uma distância de 6,49 m do lado esquerdo até o vértice 21 de coordenada (EX: 739.451,3029 NY: 7.770.135,7696), confrontando com **Lago da Represa de Marimbondo (Furnas Centrais Elétricas)**, daí deflete à direita no azimute de $267^{\circ}44'55''$ com uma distância de 6,49 m

G.I. Geotecnologia, Sistemas e Aerolevantamentos Ltda - EPP.

CNPJ 08.953.316/0001-00

Rua Getúlio Vargas nº 304 – Bairro Alto da Boa Vista – Itumbiara-Goiás- CEP 75523-170



+55 64 3430 0900



comercial@geourbano.com.br



www.geourbano.com.br



do lado esquerdo até o vértice 22 de coordenada (EX: 739.444,8203 NY: 7.770.135,5148), confrontando com Lago da Represa de Marimbondo (Furnas Centrais Elétricas), daí deflete à direita no azimute de 292°46'47" com uma distância de 3,11 m do lado esquerdo até o vértice 23 de coordenada (EX: 739.441,9535 NY: 7.770.136,7187), confrontando com Lago da Represa de Marimbondo (Furnas Centrais Elétricas), daí deflete à direita no azimute de 334°06'09" com uma distância de 16,70 m do lado esquerdo até o vértice 24 de coordenada (EX: 739.434,6594 NY: 7.770.151,7420), confrontando com Lago da Represa de Marimbondo (Furnas Centrais Elétricas), daí deflete à esquerda no azimute de 264°05'25" com uma distância de 22,03 m do lado esquerdo até o vértice 25 de coordenada (EX: 739.412,7427 NY: 7.770.149,4733), confrontando com Lago da Represa de Marimbondo (Furnas Centrais Elétricas), daí deflete à direita no azimute de 289°22'18" com uma distância de 4,46 m do lado esquerdo até o vértice 26 de coordenada (EX: 739.408,5373 NY: 7.770.150,9519), confrontando com Lago da Represa de Marimbondo (Furnas Centrais Elétricas), daí deflete à direita no azimute de 317°50'08" com uma distância de 4,51 m do lado esquerdo até o vértice 27 de coordenada (EX: 739.405,5073 NY: 7.770.154,2976), confrontando com Lago da Represa de Marimbondo (Furnas Centrais Elétricas), daí deflete à direita no azimute de 327°00'39" com uma distância de 6,28 m do lado esquerdo até o vértice 28 de coordenada (EX: 739.402,0868 NY: 7.770.159,5669), confrontando com Lago da Represa de Marimbondo (Furnas Centrais Elétricas), daí deflete à esquerda no azimute de 294°06'06" com uma distância de 2,18 m do lado esquerdo até o vértice 29 de coordenada (EX: 739.400,0928 NY: 7.770.160,4590), confrontando com Lago da Represa de Marimbondo (Furnas Centrais Elétricas), daí deflete à direita no azimute de 331°58'21" com uma distância de 6,57 m do lado esquerdo até o vértice 30 de coordenada (EX: 739.397,0052 NY: 7.770.166,2591), confrontando com Lago da Represa de Marimbondo (Furnas Centrais Elétricas), daí deflete à esquerda no azimute de 235°50'07" com uma distância de 4,61 m do lado esquerdo até o vértice 31 de coordenada (EX: 739.393,1900 NY: 7.770.163,6696), confrontando com Lago da Represa de Marimbondo (Furnas Centrais Elétricas), daí deflete à direita no azimute de 274°16'05" com uma distância de 6,18 m do lado esquerdo até o vértice 32 de coordenada (EX: 739.387,0313 NY: 7.770.164,1292), confrontando com Lago da Represa de Marimbondo (Furnas Centrais Elétricas), daí deflete à direita no azimute de 8°28'34" com uma distância de 59,01 m ao fundo até o vértice 33 de coordenada (EX: 739.395,7299 NY: 7.770.222,4986), confrontando com Área de Preservação Permanente (Município de Planura), daí deflete à direita no azimute de 8°40'34" com uma distância de 45,00 m ao fundo até o vértice 34 de coordenada (EX: 739.402,5182 NY: 7.770.266,9837), confrontando com Lote 14 - Matrícula 40.623 (Robisson José Silva), daí deflete à esquerda no azimute de 8°33'04" com uma distância de 13,82 m ao fundo até o vértice 35 de coordenada (EX: 739.404,5737 NY: 7.770.280,6537), confrontando com Rua 9 (Município de Planura), daí deflete à esquerda no azimute de 8°31'12" com uma distância de 18,81 m ao fundo até o vértice 36 de coordenada (EX: 739.407,3604 NY: 7.770.299,2561), confrontando com Lote 24 - Matrícula 40.588 (Marx Lima Lopes Cançado), daí deflete à direita no azimute de 8°31'12" com uma distância de 10,00 m ao fundo até o vértice 37 de coordenada (EX: 739.408,8419 NY: 7.770.309,1458), confrontando com Lote 23 - Matrícula 40.587 (Robisson José Silva), daí deflete à direita no azimute de 8°31'12" com uma distância de 10,00 m ao fundo até o vértice 38 de coordenada (EX: 739.410,3235 NY: 7.770.319,0354), confrontando com Lote 22 - Matrícula 40.586 (Robisson José Silva), daí deflete à esquerda no azimute de 8°31'12" com uma distância de 10,00 m ao fundo até o vértice 39 de coordenada (EX: 739.411,8050 NY: 7.770.328,9250), confrontando com Lote 21 - Matrícula 40.585 (Robisson José Silva), daí deflete à direita no azimute de 8°31'12" com uma distância

G.I. Geotecnologia, Sistemas e Aerolevantamentos Ltda - EPP.

CNPJ 08.953.316/0001-00

Rua Getúlio Vargas nº 304 - Bairro Alto da Boa Vista - Itumbiara-Goiás- CEP 75523-170



+55 64 3430 0900



comercial@geourbano.com.br



www.geourbano.com.br



de 10,00 m ao fundo até o vértice 40 de coordenada (EX: 739.413,2865 NY: 7.770.338,8147), confrontando com Lote 20 - Matrícula 40.584 (Robisson José Silva), daí deflete à esquerda no azimute de 8°31'12" com uma distância de 10,00 m ao fundo até o vértice 41 de coordenada (EX: 739.414,7681 NY: 7.770.348,7043), confrontando com Lote 19 - Matrícula 40.583 (Robisson José Silva), daí deflete à direita no azimute de 8°31'12" com uma distância de 10,00 m ao fundo até o vértice 42 de coordenada (EX: 739.416,2496 NY: 7.770.358,5940), confrontando com Lote 18 - Matrícula 40.582 (Robisson José Silva), daí deflete à esquerda no azimute de 8°31'12" com uma distância de 10,00 m ao fundo até o vértice 43 de coordenada (EX: 739.417,7311 NY: 7.770.368,4836), confrontando com Lote 17 - Matrícula 40.581 (Robisson José Silva), daí deflete à esquerda no azimute de 8°31'12" com uma distância de 10,00 m ao fundo até o vértice 44 de coordenada (EX: 739.419,2126 NY: 7.770.378,3733), confrontando com Lote 16 - Matrícula 40.580 (Robisson José Silva), daí deflete à direita no azimute de 8°31'12" com uma distância de 10,00 m ao fundo até o vértice 45 de coordenada (EX: 739.420,6942 NY: 7.770.388,2629), confrontando com Lote 15 - Matrícula 40.579 (Robisson José Silva), daí deflete à direita no azimute de 8°31'12" com uma distância de 10,00 m ao fundo até o vértice 46 de coordenada (EX: 739.422,1757 NY: 7.770.398,1526), confrontando com Lote 14 - Matrícula 40.578 (Robisson José Silva), daí deflete à direita no azimute de 8°31'12" com uma distância de 10,00 m ao fundo até o vértice 47 de coordenada (EX: 739.423,6572 NY: 7.770.408,0422), confrontando com Lote 13 - Matrícula 40.577 (Robisson José Silva), daí deflete à esquerda no azimute de 8°31'12" com uma distância de 10,00 m ao fundo até o vértice 48 de coordenada (EX: 739.425,1387 NY: 7.770.417,9318), confrontando com Lote 12 - Matrícula 40.576 (Robisson José Silva), daí deflete à direita no azimute de 8°31'12" com uma distância de 10,00 m ao fundo até o vértice 49 de coordenada (EX: 739.426,6203 NY: 7.770.427,8215), confrontando com Lote 11 - Matrícula 40.575 (Robisson José Silva), daí deflete à direita no azimute de 8°31'12" com uma distância de 10,00 m ao fundo até o vértice 50 de coordenada (EX: 739.428,1018 NY: 7.770.437,7111), confrontando com Lote 10 - Matrícula 40.574 (Robisson José Silva), daí deflete à esquerda no azimute de 8°31'12" com uma distância de 10,00 m ao fundo até o vértice 51 de coordenada (EX: 739.429,5833 NY: 7.770.447,6008), confrontando com Lote 09 - Matrícula 40.573 (Robisson José Silva), daí deflete à direita no azimute de 8°31'12" com uma distância de 10,00 m ao fundo até o vértice 52 de coordenada (EX: 739.431,0648 NY: 7.770.457,4904), confrontando com Lote 08 - Matrícula 40.572 (Robisson José Silva), daí deflete à esquerda no azimute de 8°31'12" com uma distância de 10,00 m ao fundo até o vértice 53 de coordenada (EX: 739.432,5464 NY: 7.770.467,3801), confrontando com Lote 07 - Matrícula 40.571 (Robisson José Silva), daí deflete à direita no azimute de 8°31'12" com uma distância de 10,00 m ao fundo até o vértice 54 de coordenada (EX: 739.434,0279 NY: 7.770.477,2697), confrontando com Lote 06 - Matrícula 40.570 (Robisson José Silva), daí deflete à esquerda no azimute de 8°31'12" com uma distância de 10,00 m ao fundo até o vértice 55 de coordenada (EX: 739.435,5094 NY: 7.770.487,1594), confrontando com Lote 05 - Matrícula 40.569 (Robisson José Silva), daí deflete à direita no azimute de 8°31'12" com uma distância de 10,00 m ao fundo até o vértice 56 de coordenada (EX: 739.436,9910 NY: 7.770.497,0490), confrontando com Lote 04 - Matrícula 40.568 (Robisson José Silva), daí deflete à direita no azimute de 8°31'12" com uma distância de 10,00 m ao fundo até o vértice 57 de coordenada (EX: 739.438,4725 NY: 7.770.506,9387), confrontando com Lote 03 - Matrícula 40.567 (Robisson José Silva), daí deflete à esquerda no azimute de 8°31'12" com uma distância de 10,00 m ao fundo até o vértice 58 de coordenada (EX: 739.439,9540 NY:

G.I. Geotecnologia, Sistemas e Aerolevantamentos Ltda - EPP.

CNPJ 08.953.316/0001-00

Rua Getúlio Vargas nº 304 – Bairro Alto da Boa Vista – Itumbiara-Goiás- CEP 75523-170



+55 64 3430 0900



comercial@geourbano.com.br



www.geourbano.com.br



7.770.516,8283), confrontando com Lote 02 - Matrícula 40.566 (Robisson José Silva), daí deflete à esquerda no azimuth de 8°31'12" com uma distância de 3,47 m ao fundo até o vértice 59 de coordenada (EX: 739.440,4683 NY: 7.770.520,2613), confrontando com Lote 01 - Matrícula 40.565 (Robisson José Silva), daí deflete à direita no azimuth de 95°35'55" com uma distância de 138,34 m do lado direito até o vértice 1 de coordenada (EX: 739.578,1487 NY: 7.770.506,7653), confrontando com Rua E (Município de Planura).

ASSINATURA CONFRONTANTES:

MUNICÍPIO DE PLANURA-MG
Mat. 2.017

MUNICÍPIO DE PLANURA-MG
Mat. 33.712

MUNICÍPIO DE PLANURA-MG
(Área Verde - 5.080,00 M²)

MUNICÍPIO DE PLANURA-MG
(Rua 9)

ROBISSON JOSÉ SILVA
Mat. 40.565

ROBISSON JOSÉ SILVA
Mat. 40.567

MUNICÍPIO DE PLANURA-MG
Mat. 19.982

MUNICÍPIO DE PLANURA-MG
(Rua E)

FURNAS CENTRAIS ELÉTRICAS
(Represa do Marimbondo)
CNPJ: 23.274.194/0001-19


ROBISSON JOSÉ SILVA
Mat. 40.566

ROBISSON JOSÉ SILVA
Mat. 40.568

5º OFÍCIO

[Assinatura]

Marcus Mol
Engº Cartógr
CREA 19991076



G.I. Geotecnologia, Sistemas e Aerolevantamentos Ltda - EPP.

CNPJ 08.953.316/0001-00

Rua Getúlio Vargas nº 304 – Bairro Alto da Boa Vista – Itumbiara-Goiás- CEP 75523-170



+55 64 3430 0900



comercial@geourbano.com.br



www.geourbano.com.br



ASSINATURA CONFRONTANTES:

ROBISSON JOSÉ SILVA
Mat. 40.569

ROBISSON JOSÉ SILVA
Mat. 40.570

ROBISSON JOSÉ SILVA
Mat. 40.571

ROBISSON JOSÉ SILVA
Mat. 40.572

ROBISSON JOSÉ SILVA
Mat. 40.573

ROBISSON JOSÉ SILVA
Mat. 40.574

ROBISSON JOSÉ SILVA
Mat. 40.575

ROBISSON JOSÉ SILVA
Mat. 40.576

ROBISSON JOSÉ SILVA
Mat. 40.577

ROBISSON JOSÉ SILVA
Mat. 40.578

ROBISSON JOSÉ SILVA
Mat. 40.579

ROBISSON JOSÉ SILVA
Mat. 40.580

ROBISSON JOSÉ SILVA
Mat. 40.581

ROBISSON JOSÉ SILVA
Mat. 40.582

G.I. Geotecnologia, Sistemas e Aerolevantamentos Ltda - EPP.

CNPJ 08.953.316/0001-00

Rua Getúlio Vargas nº 304 – Bairro Alto da Boa Vista – Itumbiara-Goiás- CEP 75523-170



+55 64 3430 0900



comercial@geourbano.com.br



www.geourbano.com.br

NF



ASSINATURA CONFRONTANTES:

ROBISSON JOSÉ SILVA
Mat. 40.583

ROBISSON JOSÉ SILVA
Mat. 40.584

ROBISSON JOSÉ SILVA
Mat. 40.585

ROBISSON JOSÉ SILVA
Mat. 40.586

ROBISSON JOSÉ SILVA
Mat. 40.587

ROBISSON JOSÉ SILVA
Mat. 40.623

MARX LIMA LOPES CANÇADO
Mat. 40.588

Planura - MG, Sexta-feira, 22 de Setembro de 2023.

JEAN CARLOS XAVIER
RODRIGUES:0303430
4196

Assinado de forma digital por
JEAN CARLOS XAVIER
RODRIGUES:03034304196
Dados: 2023.09.30 09:01:07 -03'00'

Resp. Téc.: Jean Carlos Xavier Rodrigues
Técnico Agrimensor
CRT: 0303430419

Handwritten signature

G.I. Geotecnologia, Sistemas e Aerolevantamentos Ltda - EPP.

CNPJ 08.953.316/0001-00

Rua Getúlio Vargas nº 304 – Bairro Alto da Boa Vista – Itumbiara-Goiás- CEP 75523-170



+55 64 3430 0900



comercial@geourbano.com.br



www.geourbano.com.br



Secretaria Municipal de

**INFRAESTRUTURA, ASSUNTOS
URBANOS E PLANEJAMENTO**



MEMORIAL DESCRITIVO
RETIFICAÇÃO ADMINISTRATIVA
ÁREA REMANESCENTE
MATRÍCULA – 2.017
ÁREA – 51.944,54 m²

UMA ÁREA REMANESCENTE, no município de Planura – MG, Comarca de Frutal – MG, confrontando com, Matrícula 33.712 – Área Verde 3 (Município de Planura), Corredor de Passagem (Município de Planura), Matrícula 19.982 – Gleba A – UPC (Município de Planura), Lago da Represa de Marimbondo (Furnas Centrais Elétricas), Área de Preservação Permanente (Município de Planura), Lote 14 – Matrícula 40.623 (Robisson José Silva), Rua 9 (Município de Planura), Lote 24 – Matrícula 40.588 (Marx Lima Lopes Cançado), Lote 23 – Matrícula 40.587 (Robisson José Silva), Lote 22 – Matrícula 40.586 (Robisson José Silva), Lote 21 – Matrícula 40.585 (Robisson José Silva), Lote 20 – Matrícula 40.584 (Robisson José Silva), Lote 19 – Matrícula 40.583 (Robisson José Silva), Lote 18 – Matrícula 40.582 (Robisson José Silva), Lote 17 – Matrícula 40.581 (Robisson José Silva), Lote 16 – Matrícula 40.580 (Robisson José Silva), Lote 15 – Matrícula 40.579 (Robisson José Silva), Lote 14 – Matrícula 40.578 (Robisson José Silva), Lote 13 – Matrícula 40.577 (Robisson José Silva), Lote 12 – Matrícula 40.576 (Robisson José Silva), Lote 11 – Matrícula 40.575 (Robisson José Silva), Lote 10 – Matrícula 40.574 (Robisson José Silva), Lote 09 – Matrícula 40.573 (Robisson José Silva), Lote 08 – Matrícula 40.572 (Robisson José Silva), Lote 07 – Matrícula 40.571 (Robisson José Silva), Lote 06 – Matrícula 40.570 (Robisson José Silva), Lote 05 –



Secretaria Municipal de

INFRAESTRUTURA, ASSUNTOS URBANOS E PLANEJAMENTO



Matrícula 40.569 (Robisson José Silva), Lote 04 – Matrícula 40.568 (Robisson José Silva), Lote 03 – Matrícula 40.567 (Robisson José Silva), Lote 02 – Matrícula 40.566 (Robisson José Silva), Lote 01 – Matrícula 40.565 (Robisson José Silva) e Rua E (Município de Planura), de formato irregular, abrangendo uma área de **51.944,54 m²** (cinquenta e um mil, novecentos e quarenta e quatro metros quadrados e cinquenta e quatro centímetros quadrados) e um perímetro de **1052,52 m**.

Para quem da Matrícula 33.712 – Área Verde 3 (Município de Planura) olha para o lote Área de Preservação Permanente (APP) **inicia-se** a descrição no vértice 1 na coordenada (EX: 739.578,1487 NY: 7.770.506,7653), no azimuth de 188°48'57" com uma distância de 259,83 m de frente até o vértice 2 de coordenada (EX: 739.538,3266 NY: 7.770.250,0012), confrontando com Matrícula 33.712 – Área Verde 3 (Município de Planura), daí deflete à esquerda no azimuth de 188°15'44" com uma distância de 4,62 m do lado esquerdo até o vértice 3 de coordenada (EX: 739.537,6631 NY: 7.770.245,4316), confrontando com Corredor de Passagem (Município de Planura), daí deflete à direita no azimuth de 188°48'22" com uma distância de 116,13 m do lado esquerdo até o vértice 4 de coordenada (EX: 739.519,8837 NY: 7.770.130,6663), confrontando com a Matrícula 19.982 – Gleba A – UPC (município de Planura), daí deflete a direita no azimuth de 230°55'28" com uma distância de 15,92 m do lado esquerdo até o vértice 5 de coordenada (EX: 739.507,5221 NY: 7.770.120,6290), confrontando com o Lago da Represa de Marimbondo (Furnas Centrais elétricas), daí deflete à direita no azimuth de 262°25'12", com uma distância de 8,20 m do lado esquerdo até o vértice 6 de coordenada (EX: 739.499,3979 NY: 7.770.119,5479), confrontando com o Lago da Represa de Marimbondo (Furnas Centrais Elétricas), daí deflete à direita no azimuth de 294°48'43" com uma distância de 5,33 m do lado esquerdo até o vértice 7 de coordenada (EX: 739.494,5576 NY: 7.770.121,7857, confrontando com o Lago da Represa de



Secretaria Municipal de

INFRAESTRUTURA, ASSUNTOS URBANOS E PLANEJAMENTO



Marimbondo (Furnas Centrais Elétricas), daí deflete à direita no azimute $304^{\circ}21'12''$ com uma distância de 7,45 m do lado esquerdo até o vértice 8 de coordenada (EX: 739.488,4057 NY: 7.770.125,9906), confrontando com o Lago da Represa de Marimbondo (Furnas Centrais Elétricas), daí deflete à esquerda no azimute de $302^{\circ}51'02''$ com um distância de 13,19 m do lado esquerdo até o vértice 9 de coordenada (EX: 739.477,3252 NY: 7.770.133,1454), confrontando com o Lago da Represa de Marimbondo (Furnas Centrais Elétricas), daí deflete à esquerda no azimute de $264^{\circ}16'09''$ com uma distância de 4,28 no lado esquerdo até o vértice 10 de coordenada (EX: 739.473,0648 NY: 7.770.132,7178), confrontando com o Lago da Represa de Marimbondo (Furnas Centrais Elétricas), daí deflete à esquerda no azimute de $200^{\circ}37'42''$ com uma distância de 3,67 m no lado esquerdo até o vértice 11 de coordenada (EX: 739.471,7723 NY: 7.770.129,2844), confrontando com o Lago da Represa de Marimbondo (Furnas Centrais Elétricas), daí deflete à direita no azimute de $219^{\circ}20'04''$ com uma distância de 2,25 m no lado esquerdo até o vértice 12 de coordenada (EX: 739.470,3464 NY: 7.770.127,5445), confrontando com Lago da Represa de Marimbondo (Furnas Centrais Elétricas), daí deflete à direita no azimute de $282^{\circ}30'54''$ com uma distância de 0,64 m do lado esquerdo até o vértice 13 de coordenada (EX: 739.469,7220 NY: 7.770.127,6831, confrontando com Lago da Represa de Marimbondo (Furnas Centrais Elétricas), daí deflete a direita no azimute de $320^{\circ}38'45''$ com uma distância de 3,55 m do lado esquerdo até o vértice 14 de coordenada (EX: 739.467,4714 NY: 7.770.130,4276, confrontando com Lago da Represa de Marimbondo (Furnas Centrais Elétricas), daí deflete à esquerda no azimute de $229^{\circ}38'16''$ com uma distância de 3,40 m do lado esquerdo até o vértice 15 de coordenada (EX: 739.464,8801 NY: 7.770.128,2252), confrontando com o Lago da Represa de Marimbondo (Furnas Centrais Elétricas), daí deflete à direita no



Secretaria Municipal de

INFRAESTRUTURA, ASSUNTOS URBANOS E PLANEJAMENTO



azimute de 253°40'03" com uma distância de 0,92 m do lado esquerdo até o vértice 16 de coordenada (EX: 739.463,9955 NY: 7.770.127,9660), confrontando com o Lago da Represa de Marimbondo (Furnas Centrais Elétricas), daí deflete à direita no azimute de 275°39'15" com uma distância de 4,53 m do lado esquerdo até o vértice 17 de coordenada (EX: 739.459,4889 NY: 7.770.128,4121), confrontando com Lago da Represa de Marimbondo (Furnas Centrais Elétricas), daí deflete à direita no azimute de 349°53'05" com uma distância de 0,74 m do lado esquerdo até o vértice 18 de coordenada (EX: 739.459,3589 NY: 7.770.129,1412), confrontando com Lago da Represa de Marimbondo (Furnas Centrais Elétricas), daí deflete à direita no azimute de 29°29'39" com uma distância de 4,92 m do lado esquerdo até o vértice 19 de coordenada (EX: 739.461,7815 NY: 7.770.133,4242), confrontando com Lago da Represa de Marimbondo (Furnas Centrais Elétricas), daí deflete à esquerda no azimute de 305°04'36" com uma distância de 4,89 m do lado esquerdo até o vértice 20 de coordenada (EX: 739.457,7788 NY: 7.770.136,2349), confrontando com Lago da Represa de Marimbondo (Furnas Centrais Elétricas), daí deflete à esquerda no azimute de 265°53'25" com uma distância de 6,49 m do lado esquerdo até o vértice 21 de coordenada (EX: 739.451,3029 NY: 7.770.135,7696), confrontando com Lago da Represa de Marimbondo (Furnas Centrais Elétricas), daí deflete a direita no azimute de 267°44'55" com uma distância de 6,49 m do lado esquerdo até o vértice 22 de coordenada (EX: 739.444,8203 NY: 7.770.135,5148), confrontando com Lago da Represa de Marimbondo (Furnas Centrais Elétricas), daí deflete à direita no azimute de 292°46'47" com uma distância de 3,11 m do lado esquerdo até o vértice 23 de coordenada (EX: 739.441,9535 NY: 7.770.136,7187), confrontando com Lago da represa de Marimbondo (Furnas Centrais Elétricas), daí deflete a direita no azimute de 334°06'09" com uma distância de 16,70 m do lado



Secretaria Municipal de

INFRAESTRUTURA, ASSUNTOS URBANOS E PLANEJAMENTO



esquerdo até o vértice 24 de coordenada (EX: 739.434,6594 NY: 7.770.151,7420), confrontando com Lago da Represa de Marimbondo (Furnas Centrais Elétricas), daí deflete à esquerda no azimute de $264^{\circ}05'25''$ com uma distância de 22,03 m do lado esquerdo até o vértice 25 de coordenada (EX: 739.412,7427 NY: 7.770.149,4733), confrontando com Lago da Represa de Marimbondo (Furnas Centrais Elétricas), daí deflete à direita no azimute de $289^{\circ}22'18''$ com uma distância de 4,46 m do lado esquerdo até o vértice 26 de coordenada (EX: 739.408,5373 NY: 7.770.150,9519), confrontando com Lago da Represa de Marimbondo (Furnas Centrais Elétricas), daí deflete a direita no azimute de $317^{\circ}50'08''$ com uma distância de 4,51 m do lado esquerdo até o vértice 27 de coordenada (EX: 739.405,5073 NY: 7.770.154,2976, confrontando com Lago da Represa de Marimbondo (Furnas Centrais Elétricas), daí deflete à direita no azimute de $327^{\circ}00'39''$ com uma distância de 6,28 m do lado esquerdo até o vértice 28 de coordenada (EX: 739.402,0868 NY: 7.770.159,5669), confrontando com Lago da Represa de Marimbondo (Furnas Centrais Elétricas), daí deflete à esquerda no azimute de $294^{\circ}06'06''$ com um distância 2,18 m do lado esquerdo até o vértice 29 de coordenada (EX: 739.400,0928 NY: 7.770.160,4590), confrontando com Lago da Represa de Marimbondo (Furnas Centrais Elétricas), daí deflete a direita no azimute de $331^{\circ}58'21''$ com uma distância de 6,57 m do lado esquerdo até o vértice 30 de coordenada (EX: 739.397,0052 NY: 7.770.166,2591), confrontando com Lago da Represa de Marimbondo (Furnas Centrais Elétricas), daí deflete à esquerda no azimute de $235^{\circ}50'07''$ com uma distância de 4,61 do lado esquerdo até o vértice 31 de coordenada (EX: 739.393,1900 NY: 7.770.163,6696), confrontando com Lago da Represa de Marimbondo (Furnas Centrais Elétricas), daí deflete à direita no azimute de $274^{\circ}16'05''$ com uma distância de 6,18 m do lado esquerdo até o vértice 32 de coordenada (EX: 739.387,0313 NY:



Secretaria Municipal de

INFRAESTRUTURA, ASSUNTOS URBANOS E PLANEJAMENTO



7.770.164,1292), confrontando com Lago da Represa de Marimbondo (Furnas Centrais Elétricas), daí deflete à direita no azimuth de $8^{\circ}28'34''$ com uma distância de 59,01 m ao fundo até o vértice 33 de coordenada (EX: 739.395,7299 NY: 7.770.222,4986), confrontando com Área de Preservação Permanente (Município de Planura), daí deflete à direita no azimuth de $8^{\circ}40'34''$ com uma distância de 45,00 m ao fundo até o vértice 34 de coordenada (EX: 739.402,5182 NY: 7.770.266,9837), confrontando com Lote 14 – Matrícula 40.623 (Robisson José Silva), daí deflete à esquerda no azimuth de $8^{\circ}33'04''$ com uma distância de 13,82 m ao fundo até o vértice 35 de coordenada (EX: 739.404,5737 NY: 7.770.280,6537), confrontando com Rua 9 (Município de Planura), daí deflete à esquerda no azimuth de $8^{\circ}31'12''$ com uma distância de 18,81 m ao fundo até o vértice 36 de coordenada (EX: 739.407,3604 NY: 7.770.299,2561), confrontando com Lote 24 – Matrícula 40.588 (Marx Lima Lopes Cançado), daí deflete à direita no azimuth de $8^{\circ}31'12''$ com uma distância de 10,00 m ao fundo até o vértice 37 de coordenada (EX: 739.408,8419 NY: 7.770.309,1458), confrontando com Lote 23 – Matrícula 40.587 (Robisson José Silva), daí deflete à direita no azimuth de $8^{\circ}31'12''$ com uma distância de 10,00 m ao fundo até o vértice 38 de coordenada (EX: 739.410,3235 NY: 7.770.319,0354), confrontando com Lote 22 – Matrícula 40.586 (Robisson José Silva), daí deflete à esquerda no azimuth de $8^{\circ}31'12''$ com uma distância de 10,00 m ao fundo até o vértice 39 de coordenada (EX: 739.411,8050 NY: 7.770.328,9250), confrontando com Lote 21 – Matrícula 40.585 (Robisson José Silva), daí deflete à direita no azimuth de $8^{\circ}31'12''$ com uma distância de 10,00 m ao fundo até o vértice 40 de coordenada (EX: 739.413,2865 NY: 7.770.338,8147), confrontando com Lote 20 – Matrícula 40.584 (Robisson José Silva), daí deflete à esquerda no azimuth de $8^{\circ}31'12''$ com uma distância de 10,00 m ao fundo até o vértice 41 de coordenada (EX: 739.414,7681 NY: 7.770.348,7043), confrontando com Lote 19 – Matrícula 40.583 (Robisson José Silva), daí deflete à



Secretaria Municipal de

INFRAESTRUTURA, ASSUNTOS URBANOS E PLANEJAMENTO



direita no azimute de $8^{\circ}31'12''$ com uma distância de 10,00 m ao fundo até o vértice 42 de coordenada (EX: 739.416,2496 NY: 7.770.358,5940), confrontando com Lote 18 – Matrícula 40.582 (Robisson José Silva), daí deflete à esquerda no azimute de $8^{\circ}31'12''$ com uma distância de 10,00 m ao fundo até o vértice 43 de coordenada (EX: 739.417,7311 NY: 7.770.368,4836) confrontando com o Lote 17 – Matrícula 40.581 (Robisson José Silva), daí deflete à esquerda no azimute de $8^{\circ}31'12''$ com uma distância de 10,00 m ao fundo até o vértice 44 de coordenada (EX: 739.419,2126 NY: 7.770.378,3733), confrontando com Lote 16 – Matrícula 40.580 (Robisson José Silva), daí deflete à direita no azimute de $8^{\circ}31'12''$ com uma distância de 10,00 m ao fundo até o vértice 45 de coordenada (EX: 739.420,6942 NY: 7.770.388,2629), confrontando com Lote 15 – Matrícula 40.579 (Robisson José Silva), daí deflete à direita no azimute de $8^{\circ}31'12''$ com uma distância de 10,00 m ao fundo até o vértice 46 de coordenada (EX: 739.422,1757 NY: 7.770.398,1526), confrontando com Lote 14 – Matrícula 40.578 (Robisson José Silva), daí deflete à esquerda no azimute de $8^{\circ}31'12''$ com uma distância de 10,00 m ao fundo até o vértice 47 de coordenada (EX: 739.423,6572 NY: 7.770.408,0422), confrontando com Lote 13 – Matrícula 40.577 (Robisson José Silva), daí deflete à esquerda no azimute de $8^{\circ}31'12''$ com uma distância de 10,00 m ao fundo até o vértice 48 de coordenada (EX: 739.425,1387 NY: 7.770.417,9318), confrontando com Lote 12 – Matrícula 40.576 (Robisson José Silva), daí deflete à direita no azimute de $8^{\circ}31'12''$ com uma distância de 10,00 m ao fundo até o vértice 49 de coordenada (EX: 739.426,6203 NY: 7.770.427,8215, confrontando com Lote 11 – Matrícula 40.575 (Robisson José Silva), daí deflete à esquerda no azimute de $8^{\circ}31'12''$ com uma distância de 10,00 m ao fundo até o vértice 50 de coordenada (EX: 739.428,1018 NY: 7.770.437,7111), confrontando com Lote 10 – Matrícula 40.574 (Robisson José Silva), daí deflete à esquerda no azimute de $8^{\circ}31'12''$ com uma distância de 10,00 m ao fundo até o vértice 51 de

↓





Secretaria Municipal de

INFRAESTRUTURA, ASSUNTOS URBANOS E PLANEJAMENTO



coordenada (EX: 739.429,5833 NY: 7.770.447,6008), confrontando com Lote 09 – Matrícula 40.573 (Robisson José Silva), daí deflete à direita no azimuth de $8^{\circ}31'12''$ com uma distância de 10,00 m ao fundo até o vértice 52 de coordenada (EX: 739.431,0648 NY: 7.770.457,4904, confrontando com Lote 08 – Matrícula 40.572 (Robisson José Silva), daí deflete à esquerda no azimuth de $8^{\circ}31'12''$ com uma distância de 10,00 m ao fundo até o vértice 53 de coordenada (EX: 739.432,5464 NY: 7.770.467,3801), confrontando com o Lote 07 – Matrícula 40.571 (Robisson José Silva), daí deflete à direita no azimuth de $8^{\circ}31'12''$ com uma distância de 10,00 m ao fundo até o vértice 54 de coordenada (EX: 739.434,0279 NY: 7.770.477,2697), confrontando com Lote 06 – Matrícula 40.570 (Robisson José Silva), daí deflete à esquerda no azimuth de $8^{\circ}31'12''$ com uma distância de 10,00 m ao fundo até o vértice 55 de coordenada (EX: 739.435,5094 NY: 7.770.487,1594), confrontando com Lote 05 – Matrícula 40.569 (Robisson José Silva), daí deflete à direita no azimuth de $8^{\circ}31'12''$ com uma distância de 10,00m ao fundo até o vértice 56 de coordenada (EX: 739.436,9910 NY: 7.770.497,0490), confrontando com Lote 04 – Matrícula 40.568 (Robisson José Silva), daí deflete à esquerda no azimuth de $8^{\circ}31'12''$ com uma distância de 10,00 m ao fundo até o vértice 57 de coordenada (EX: 739.438,4725 NY: 7.770.506,9387), confrontando com Lote 03 – Matrícula 40.567 (Robisson José Silva), daí deflete à esquerda no azimuth de $8^{\circ}31'12''$ com uma distância de 10,00 m ao fundo até o vértice 58 de coordenada (EX: 739.439,9540 NY: 7.770.516,8283), confrontando com o Lote 02 – Matrícula 40.566 (Robisson José Silva), daí deflete à esquerda no azimuth de $8^{\circ}31'12''$ com uma distância de 3,47 m ao fundo até o vértice 59 de coordenada (EX: 739.440,4683 NY: 7.770.520,2613), confrontando com Lote 01 – Matrícula 40.565 (Robisson José Silva), daí deflete à direita no azimuth de $95^{\circ}35'55''$ com uma distância de 138,34 m do lado direito até o vértice 1 de coordenada (EX: 739.578,1487 NY: 7.770.506,7653), confrontando com a Rua E (Município de Planura).

4



Secretaria Municipal de

INFRAESTRUTURA, ASSUNTOS URBANOS E PLANEJAMENTO



ÁREA VERDE (permuta área verde Residencial Lua Nova):
IMÓVEL – UM TERRENO URBANO, localizado na área urbana do Município de Planura, desta Comarca de Frutal – MG, destinado a “**Área Verde**”, de formato irregular com área total de 5.080,00 m², com as seguintes medidas e confrontações: Tem início no entroncamento do lote 1 (matrícula 40565) com a Rua E (Município de Planura), segue por 123,14 metros confrontando com a Rua E (Município de Planura), virando a direita 9,06 metros em curva e 5,87 metros de raio com o prolongamento da Rua Monte Alegre, segue por 33,73 metros confrontando com o prolongamento da Rua Monte Alegre, virando a direita segue por 128,15 metros confrontando com a área remanescente, virando a direita segue por 39,21 metros confrontando 5,74 metros com o lote 5 (matrícula 40569), 10,00 metros com o lote 4 (matrícula 40568), 3,47 metros com o lote 1 (matrícula 40565), até o ponto inicial desta descrição.

ÁREA REMANESCENTE URBANA

Um perímetro localizado no município de Planura - MG, comarca de Frutal – MG, confrontando com, Matrícula 33.712 – Área verde 3 (Município de Planura), Corredor de Passagem (Município de Planura), Matrícula 19.982 – Gleba A – UPC (Município de Planura), Lago da Represa de Marimbondo (Furnas Centrais Elétricas), Área de Preservação Permanente (Município de Planura), Lote 14 – Matrícula 40.623 (Robisson José Silva), Rua 9 (Município de Planura), Lote 24 – Matrícula 40.588 (Marx Lima Lopes Cançado), Lote 23 – Matrícula 40.587 (Robisson José Silva), Lote 22 – Matrícula 40.586 (Robisson José Silva), Lote 21 – Matrícula 40.585 (Robisson José Silva), Lote 20 Matrícula 40.584 (Robisson José Silva), Lote 19 – Matrícula 40.583 (Robisson José Silva), Lote 18 – Matrícula 40.582 (Robisson José Silva), Lote 17 – Matrícula 40.581 (Robisson José Silva), Lote 16 – Matrícula 40.580 (Robisson



Secretaria Municipal de

INFRAESTRUTURA, ASSUNTOS URBANOS E PLANEJAMENTO



José Silva), Lote 15 Matrícula 40.579 (Robisson José Silva), Lote 14 – Matrícula 40.578 (Robisson José Silva), Lote 13 – Matrícula 40.577 (Robisson José Silva), Lote 12 – Matrícula 40.576 (Robisson José Silva), Lote 11 – Matrícula 40.575 (Robisson José Silva), Lote 10 – Matrícula 40.574, Lote 09 – Matrícula 40.573 (Robisson José Silva), Lote 08 – Matrícula 40.572 (Robisson José Silva), Lote 07 – Matrícula 40.571 (Robisson José Silva), Lote 06 – Matrícula 40.570 (Robisson José Silva), Lote 05 Matrícula 40.569 (Robisson José Silva), Lote 04 – Matrícula 40.568 (Robisson José Silva), Lote 03 – Matrícula 40.567 (Robisson José Silva), Lote 02 – Matrícula 40.566 (Robisson José Silva), Lote 01 – Matrícula 40.565 (Robisson José Silva) e Rua E (Município de Planura), localizado na esquina da Matrícula 33.712 – Área Verde 3 (Município de Planura) com o Corredor de Passagem (Município de Planura, de formato irregular, abrangendo uma área de **51.944,56 m² (Cinquenta e um mil, novecentos e quarenta e quatro metros e cinquenta e seis centímetros quadrados)** e um perímetro de **1.052,52 m**.

Para quem da Matrícula 33.712 – Área Verde 3 (Município de Planura) olha para a Área de Preservação Permanente (APP) inicia-se a descrição no vértice 1 na coordenada (EX: 739.578,1487 NY: 7.770.506,7653, no azimuth de 188°48'57" com uma distância de 259,83 m de frente até o vértice 2 de coordenada (EX: 739.538,3266 NY: 7.770.250, 0012), confrontando com Matrícula 33.712 – Área Verde 3 (Município de Planura), daí deflete a esquerda no azimuth de 188°15'44", com uma distância de 4,62 m do lado esquerdo até o vértice 3 de coordenada (EX: 739.537,6631 NY: 7.770.245,4316), confrontando com o Corredor de Passagem (Município de Planura), daí deflete à direita no azimuth de 188°48'122" com distância de 116,13 m do lado esquerdo até o vértice 4 de coordenada (EX: 739.519,8837 NY: 7.770.130,6663), confrontando com Matrícula 19.982 – Gleba A – UPC (Município de Planura), daí deflete à direita no azimuth de 230°55'28" com uma distância de 15,92 m do lado esquerdo até o vértice 5 de coordenada (EX: 739.507,5221 NY: 7.770.120,6290), confrontando



Secretaria Municipal de

INFRAESTRUTURA, ASSUNTOS URBANOS E PLANEJAMENTO



com Lago da Represa de Marimbondo (Furnas Centrais Elétricas), daí deflete à direita no azimute de $262^{\circ}25'112''$ com um distância de 8,20 m do lado esquerdo até o vértice 6 de coordenada (EX: 739.499,3979 NY: 7.770.119,5479), confrontando com Lago da Represa de Marimbondo (Furnas Centrais Elétricas), daí deflete a à direita no azimute de $294^{\circ}48'43''$ com uma distância de 5,33 m do lado esquerdo até o vértice 7 de coordenada (EX: 739.494,5576 NY: 7.770.121,7857), confrontando com Lago da Represa de Marimbondo (Furnas Centrais Elétricas), daí deflete à direita no azimute de $304^{\circ}21'12''$ com uma distância de 7,45 m do lado esquerdo até o vértice 8 de coordenada (EX: 739.488,4057 NY: 7.778.125,9906), confrontando com Lago da Represa de Marimbondo (Furnas Centrais Elétricas), daí deflete à esquerda, no azimute de $302^{\circ}51'02''$ com uma distância de 13,19 m. do lado esquerdo até o vértice 9 de coordenada (EX: 739.477,3252 NY: 7.770.133,1454) confrontando com o Lago da Represa de Marimbondo (Furnas Centrais Elétricas), daí deflete à esquerda no azimute de $264^{\circ}16'09''$, com uma distância de 4,28 m do lado esquerdo até o vértice 10 de coordenada (EX: 739.473,0648 NY: 7.770.132,7178), confrontando com Lago da Represa de Marimbondo (Furnas Centrais Elétricas), daí deflete à esquerda no azimute de $200^{\circ}37'42''$ com uma distância de 3,67 m do lado esquerdo até o vértice 11 de coordenada (EX: 739.471,7723 NY: 7.770.129,2844), confrontando com Lago da Represa de Marimbondo (Furnas Centrais Elétricas), daí deflete à direita no azimute de $219^{\circ}20'04''$ com uma distância de 2,25 m do lado esquerdo até o vértice 12 de coordenada (EX: 739.470,3464 NY: 7.770.127,5445), confrontando com o Lago da Represa de Marimbondo (Furnas Centrais Elétricas), daí deflete à direita no azimute de $282^{\circ}30'54''$ com uma distância de 0,64 m do lado esquerdo até o vértice 13 de coordenada (EX: 739.469,7220 NY: 7.770.127,6831), confrontando com Lago da Represa de Marimbondo (Furnas Centrais Elétricas), daí deflete à direita no azimute de $320^{\circ}38'45''$ com uma distância de 3,55 m do lado



Secretaria Municipal de

INFRAESTRUTURA, ASSUNTOS URBANOS E PLANEJAMENTO



esquerdo até o vértice 14 de coordenada (EX: 739.467,4714 NY: 7.770.130,4276), confrontando com Lago da Represa de Marimbondo (Furnas Centrais Elétricas), daí deflete à esquerda no azimute de $229^{\circ}38'16''$ com uma distância de 3,40 m do lado esquerdo até o vértice 15 de coordenada (EX: 739.464,8801 NY: 7.770.128,2252), confrontando com Lago da Represa de Marimbondo (Furnas Centrais Elétricas), daí deflete à direita no azimute de $253^{\circ}40'03''$ com uma distância de 0,92 m do lado esquerdo até o vértice 16 de coordenada (EX: 739.463,9955 NY: 7.770.127,9660), confrontando com Lago da Represa de Marimbondo (Furnas Centrais Elétricas), daí deflete à direita no azimute de $275^{\circ}39'15''$ com uma distância de 4,53 m do lado esquerdo até o vértice 17 de coordenada (EX: 739.459,4889 NY: 7.770.128,4121), confrontando com Lago da Represa de Marimbondo (Furnas Centrais Elétricas), daí deflete à direita no azimute de $349^{\circ}53'05''$ com uma distância de 0,74 m do lado esquerdo até o vértice 18 de coordenada (EX: 739.459,3589 NY: 7.770.129,1412), confrontando com Lago da Represa de Marimbondo (Furnas Centrais Elétricas), daí deflete à direita no azimute de $29^{\circ}29'39''$ com uma distância de 4,92 m do lado esquerdo até o vértice 19 de coordenada (EX: 739.461,7815 NY: 7.770.133,4242), confrontando com Lago da Represa de Marimbondo (Furnas Centrais Elétricas), daí deflete à esquerda no azimute de $305^{\circ}04'36''$ com uma distância de 4,89 m do lado esquerdo até o vértice 20 de coordenada (EX: 739.457,7788 NY: 7.770.136,2349), confrontando com Lago da Represa de Marimbondo (Furnas Centrais Elétricas), daí deflete à esquerda no azimute de $265^{\circ}53'25''$ com uma distância de 6,49 m do lado esquerdo até o vértice 21 de coordenada (EX: 739.451,3029 NY: 7.770.135,7696), confrontando com Lago da Represa de Marimbondo (Furnas Centrais Elétricas), daí deflete à direita no azimute de $267^{\circ}44'55''$ com uma distância de 6,49 m do lado esquerdo até o vértice 22 de coordenada (EX: 739.444,8203 NY: 7.770.135,5148), confrontando com Lago da Represa de



Secretaria Municipal de

INFRAESTRUTURA, ASSUNTOS URBANOS E PLANEJAMENTO



Marimbondo (Furnas Centrais Elétricas), daí deflete à direita no azimute de $292^{\circ}46'47''$ com uma distância de 3,11 m do lado esquerdo até o vértice 23 de coordenada (EX: 739.441,9535 NY: 7.770.136,7187), confrontando com Lago da Represa de Marimbondo (Furnas Centrais Elétricas), daí deflete à direita no azimute de $334^{\circ}06'09''$ com uma distância de 16,70 m do lado esquerdo até o vértice 24 de coordenada (EX: 739.434,6594 NY: 7.770.151,7420), confrontando com Lago da Represa de Marimbondo (Furnas Centrais Elétricas), daí deflete à esquerda no azimute de $264^{\circ}05'25''$ com uma distância de 22,03 m do lado esquerdo até vértice 25 de coordenada (EX: 739.412,7427 NY: 7.770.149,4733), confrontando com lago da Represa de Marimbondo (Furnas Centrais Elétricas), daí deflete à direita no azimute de $289^{\circ}22'18''$ com uma distância de 4,46 m do lado esquerdo até o vértice 26 de coordenada (EX: 739.408,5373 NY: 7.770.150,9519), confrontando com Lago da Represa de Marimbondo (Furnas Centrais Elétricas), daí deflete à direita no azimute de $317^{\circ}50'08''$ com uma distância de 4,51 m do lado esquerdo até o vértice 27 de coordenada (EX: 739.405,5073 NY: 7.770.154,2976), confrontando com Lago da Represa de Marimbondo (Furnas Centrais Elétricas), daí deflete à direita no azimute de $327^{\circ}00'39''$ com uma distância de 6,28 m do lado esquerdo até o vértice 28 de coordenada (EX: 739.402,0868 NY: 7.770.159,5669), confrontando com Lago da Represa de Marimbondo (Furnas Centrais Elétricas), daí deflete à esquerda no azimute de $294^{\circ}06'06''$ com uma distância de 2,18 m do lado esquerdo até o vértice 29 de coordenada (EX: 739.400,0928 NY: 7.770.160,4590), confrontando com Lago da Represa de Marimbondo (Furnas Centrais Elétricas), daí deflete a direita no azimute de $331^{\circ}58'21''$ com uma distância de 6,57 m do lado esquerdo até o vértice 30 de coordenada (EX: 739.397,0052 NY: 7.770.166,2591), confrontando com Lago da Represa de Marimbondo (Furnas Centrais Elétricas), daí deflete à esquerda no azimute de $235^{\circ}50'07''$ com uma distância de 4,61 m do lado

✍



Secretaria Municipal de

INFRAESTRUTURA, ASSUNTOS URBANOS E PLANEJAMENTO



esquerdo até o vértice 31 de coordenada (EX: 739.393,1900 NY: 7.770.163,6696), confrontando com Lago da Represa de Marimbondo (Furnas Centrais Elétricas), daí deflete à direita no azimuth de $274^{\circ}16'05''$ com uma distância de 6,18 m do lado esquerdo até o vértice 32 de coordenada (EX: 739.387,0313 NY: 7.770.164,1292), confrontando com Lago da Represa de Marimbondo (Furnas Centrais Elétricas), daí deflete à direita no azimuth de $8^{\circ}28'34''$ com uma distância de 59,01 m ao fundo até o vértice 33 de coordenada (EX: 739.395,7299 NY: 7.770.222,4986), confrontando com Área de Preservação Permanente (Município de Planura), daí deflete à direita no azimuth de $8^{\circ}40'134''$ com uma distância de 45,00 m ao fundo até o vértice 34 de coordenada (EX: 739.402,5182 NY: 7.770.266,9837), confrontando com o Lote 14 – Matrícula 40.623 (Robisson José Silva), daí deflete à esquerda no azimuth de $8^{\circ}33'04''$ com uma distância de 13,82 m ao fundo até o vértice 35 de coordenada (EX: 739.404,5737 NY: 7.770.280,6537, confrontando com Rua 9 (Município de Planura), daí deflete a esquerda no azimuth de $8^{\circ}31'12''$ com uma distância de 18,81 m ao fundo até o vértice 36 de coordenada (EX: 739.407,3604 NY: 7.770.299,2561), confrontando com lote 24 – Matrícula 40.588 (Marx Lima Lopes Cançado), daí deflete à direita no azimuth de $8^{\circ}31'12''$ com uma distância de 10,00 m ao fundo até o vértice 37 de coordenada (EX: 739.408,8419 NY: 7.770.309,1458), confrontando com Lote 23 – Matrícula 40.587 (Robisson José Silva), daí deflete à direita no azimuth de $8^{\circ}31'12''$ com uma distância de 10,00 m ao fundo até o vértice 38 de coordenada (EX: 739.410,3235 NY: 7.770.319,0354), confrontando com Lote 22 – Matrícula 40.586 (Robisson José Silva), daí deflete à esquerda no azimuth de $8^{\circ}31'12''$ com uma distância de 10,00 m ao fundo até o vértice 39 de coordenada (EX: 739.411,8050 NY: 7.770.328,9250), confrontando com lote 21 – Matrícula 40.585 (Robisson José Silva), daí deflete à direita no azimuth de $8^{\circ}31'12''$ com uma distância de 10,00 m ao fundo até o vértice 40 de coordenada (EX: 739.413,2865 NY: 7.770.338,8147), confrontando com Lote 20 – Matrícula



Secretaria Municipal de

INFRAESTRUTURA, ASSUNTOS URBANOS E PLANEJAMENTO



7.770.437,7111), confrontando com Lote 10 Matrícula 40.574 (Robisson José Silva), daí deflete à esquerda no azimuth de $8^{\circ}31'12''$ com uma distância de 10,00 m ao fundo até o vértice 51 de coordenada (EX: 739.429,5833 NY: 7.770.447,6008), confrontando com Lote 09 – Matrícula 40.573 (Robisson José Silva), daí deflete à direita no azimuth de $8^{\circ}31'12''$ com uma distância de 10,00 m ao fundo até o vértice 52 de coordenada (EX: 739.431,0648 NY: 7.770.457,4904), confrontando com Lote 08 – Matrícula 40.572 (Robisson José Silva), daí deflete à esquerda no azimuth de $8^{\circ}31'12''$ com uma distância de 10,00 m ao fundo até o vértice 53 de coordenada (EX: 739.432,5464 NY: 7.770.467,3801), confrontando com Lote 07 – Matrícula 40.571 (Robisson José Silva), daí deflete à direita no azimuth de $8^{\circ}31'12''$ com uma distância de 10,00 m ao fundo até o vértice 54 de coordenada (EX: 739.434,0279 NY: 7.770.477,2697), confrontando com Lote 06 – Matrícula 40.570 (Robisson José Silva), daí deflete à esquerda no azimuth de $8^{\circ}31'12''$ com uma distância de 10,00 m ao fundo até o vértice 55 de coordenada (EX: 739.435,5094 NY: 7.770.487,1594), confrontando com Lote 05 – Matrícula 40.569 (Robisson José Silva), daí deflete à direita no azimuth de $8^{\circ}31'12''$ com uma distância de 10,00 m ao fundo até o vértice 56 de coordenada (EX: 739.436,9910 NY: 7.770.497,0490), confrontando com Lote 04 – Matrícula 40.568 (Robisson José Silva), daí deflete à direita no azimuth de $8^{\circ}31'12''$ com uma distância de 10,00 m ao fundo até o vértice 57 de coordenada (EX: 739.438,4725 NY: 7.770.506,9837), confrontando com Lote 03 – Matrícula 40.567 (Robisson José Silva), daí deflete à esquerda no azimuth de $8^{\circ}31'12''$ com uma distância de 10,00 m ao fundo até o vértice 58 de coordenada (EX: 739.439,9540 NY: 7.770.516,8283), confrontando com Lote 02 – Matrícula 40.566 (Robisson José Silva), daí deflete à esquerda no azimuth de $8^{\circ}31'12''$ com uma distância de 3,47 m ao fundo até o vértice 59 de coordenada (EX: 739.440,4683 NY: 7.770.520,2613), confrontando com o Lote 01 – Matrícula 40.565 (Robisson José Silva), daí deflete à direita no azimuth de $95^{\circ}35'55''$ com uma distância de 138,34 m do lado



Secretaria Municipal de
**INFRAESTRUTURA, ASSUNTOS
URBANOS E PLANEJAMENTO**



direito até o vértice 1 de coordenada (EX: 739.578,1487 NY: 7.770.506,7654), confrontando com a Rua E (Município de Planura).

Planura – MG, 27 de outubro de 2023



M. Tomain
Mardone Tomain
Engenheiro Civil
REA/MG 15033



SECRETARIA MUNICIPAL DE INFRAESTRUTURA, ASSUNTOS URBANOS E PLANEJAMENTO
OFÍCIO DE REGISTRO CIVIL DAS PESSOAS NATURAIS E NOTAS DE PLANURA - MG

Reconheço, por semelhança, a(s) assinatura(s) de MARDONE TOMAIN em testemunho de verdade.

Planura/MG, 09/11/2023.

[Assinatura]
NOME CONSULTA: GNO13133
CÓDIGO SEGURANÇA: 6862882346988633
Quantidade de atos praticados: 1
Atos praticado(s) por: Eduardo Rodrigues Jacob Nunes - Tabelião Interino

Emol.: R\$ 7,44 - T.F.J.: R\$ 2,31 - Valor final: R\$ 9,75 - ISS: R\$ 0,00
Consulta é válida desde que seja no site: <https://registrocivil.jus.br>

Eduardo Rodrigues Jacob Nunes
Oficial Interino

Nº DA ETIQUETA: ACN154890